

บทที่ 2

พลการดำเนินการตามมาตรการป้องกันและแก้ไขผลกระทบสิ่งแวดล้อม

บทที่ 2 ผลการดำเนินการตามมาตรการป้องกันและแก้ไขผลกระทบสิ่งแวดล้อม

2.1 ผลการดำเนินการตามมาตรการป้องกันและแก้ไขผลกระทบสิ่งแวดล้อมทั่วไป

ผลการดำเนินการตามมาตรการป้องกันและแก้ไขผลกระทบสิ่งแวดล้อมทั่วไป นำเสนอดังตารางที่

2.1-1



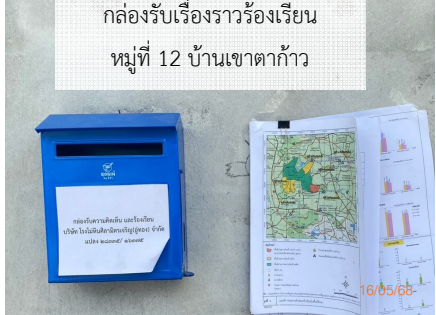
2.2 ผลการดำเนินการตามมาตรการป้องกันและแก้ไขผลกระทบสิ่งแวดล้อม ระยะดำเนินการ

ผลการดำเนินการตามมาตรการป้องกันและแก้ไขผลกระทบสิ่งแวดล้อม ระยะดำเนินการ นำเสนอดังตารางที่ 2.2-1

2.3 ผลการดำเนินการตามมาตรการติดตามตรวจสอบผลกระทบสิ่งแวดล้อม

ผลการดำเนินการตามมาตรการติดตามตรวจสอบผลกระทบสิ่งแวดล้อม นำเสนอดังตารางที่ 2.3-1


ตารางที่ 2.1-1 ผลการดำเนินการตามมาตรการป้องกันและแก้ไขผลกระทบสิ่งแวดล้อมทั่วไป

มาตรการป้องกันและแก้ไขผลกระทบสิ่งแวดล้อม และมาตรการติดตามตรวจสอบผลกระทบสิ่งแวดล้อม	ผลการปฏิบัติตามมาตรการ	ปัญหา อุปสรรค ที่ไม่สามารถปฏิบัติ ตามมาตรการ และแนวทางแก้ไข	ภาพประกอบมาตรการ
<p>1. ให้มีจุดรับเรื่องราวร้องทุกข์ความเดือดร้อนของประชาชนที่เกิดจากกิจกรรมการทำเหมืองแร่ และกิจกรรมที่เกี่ยวข้อง และในกรณีที่มีผู้ร้องเรียน ผู้ถือประทานบัตรจะต้องดำเนินการแก้ไขปัญหาและให้ความช่วยเหลือด้วยความเป็นธรรม</p>	<p>- ทางโครงการได้ติดตั้งจุดเรื่องราวร้องทุกข์ไว้บริเวณสำนักงาน พร้อมจัดให้มีเจ้าหน้าที่คอยรับเรื่องราวร้องเรียน และจัดทำบันทึกข้อร้องเรียนดังเอกสารแนบ 3</p> <p>- สำหรับจุดรับเรื่องราวร้องทุกข์ที่ทำการผู้ใหญ่บ้านพร้อมติดตั้งกล่องรับฟังความคิดเห็นแต่ละหมู่บ้าน ผู้ใหญ่บ้านจะเป็นผู้รับเรื่องราวร้องทุกข์และแจ้งต่อโครงการเพื่อแก้ไขในลำดับต่อไป</p> <p>- การดำเนินโครงการที่ผ่านมาไม่ได้รับข้อร้องเรียนจากประชาชนเกี่ยวกับผลกระทบจากโครงการ</p>	<p>- ไม่มี</p>	<p>กล่องรับเรื่องราวร้องเรียนบริเวณสำนักงาน</p>  <p>กล่องรับเรื่องราวร้องเรียน หมู่ที่ 14 บ้านโป่งพรานอินทร์</p>  <p>กล่องรับเรื่องราวร้องเรียน หมู่ที่ 12 บ้านเขาดาก้าว</p> 

ตารางที่ 2.1-1 (ต่อ)

มาตรการป้องกันและแก้ไขผลกระทบสิ่งแวดล้อม และมาตรการติดตามตรวจสอบผลกระทบสิ่งแวดล้อม	ผลการปฏิบัติตามมาตรการ	ปัญหา อุปสรรค ที่ไม่สามารถปฏิบัติ ตามมาตรการ และแนวทางแก้ไข	ภาพประกอบมาตรการ
			<div>กล่องรับเรื่องราวร้องเรียน หมู่ที่ 8 บ้านหนองมะขอ</div> <div>กล่องรับเรื่องราวร้องเรียน หมู่ที่ 5 บ้านห้วยหิน</div> <div>กล่องรับเรื่องราวร้องเรียน หมู่ที่ 12 บ้านช้างดำหัว</div>

ตารางที่ 2.1-1 (ต่อ)

มาตรการป้องกันและแก้ไขผลกระทบสิ่งแวดล้อม และมาตรการติดตามตรวจสอบผลกระทบสิ่งแวดล้อม	ผลการปฏิบัติตามมาตรการ	ปัญหา อุปสรรค ที่ไม่สามารถปฏิบัติ ตามมาตรการ และแนวทางแก้ไข	ภาพประกอบมาตรการ
2. หากได้รับการร้องเรียนจากประชาชนที่อาศัยอยู่ในบริเวณใกล้เคียงว่าได้รับความเดือดร้อนรำคาญจากการดำเนินโครงการ และกรมอุตสาหกรรมพื้นฐานและการเหมืองแร่ หรือสำนักงานนโยบายและแผนทรัพยากรธรรมชาติและสิ่งแวดล้อมได้ตรวจสอบแล้วพบว่าผู้ถือประทานบัตรไม่ปฏิบัติตามมาตรการป้องกันและแก้ไขผลกระทบสิ่งแวดล้อมที่กำหนด จะต้องหยุดการทำเหมืองแล้วแก้ไขเหตุแห่งความเดือดร้อนให้เสร็จสิ้นก่อนที่จะดำเนินการต่อไป	<ul style="list-style-type: none"> - การดำเนินโครงการที่ผ่านมามีได้ก่อให้เกิดความเดือดร้อนกับประชาชนจึงไม่มีการร้องเรียน - ยินดีปฏิบัติตามเงื่อนไข 	- ไม่มี	-
3. ให้ทำการปรับปรุงฟื้นฟูพื้นที่โครงการที่ผ่านการทำเหมืองแร่แล้ว และพื้นที่สิ้นสุดการใช้ประโยชน์แล้วตามแผนงานที่ได้เสนอไว้ในรายงานการวิเคราะห์ผลกระทบสิ่งแวดล้อม พร้อมทั้งให้รายงานผลการดำเนินงานให้สำนักงานนโยบายและแผนทรัพยากรธรรมชาติและสิ่งแวดล้อม และกรมอุตสาหกรรมพื้นฐานและการเหมืองแร่ทราบทุกปี	<ul style="list-style-type: none"> - การฟื้นฟูอยู่ในช่วงที่ 2 ปีที่ 6 (2568) กำหนดให้ดำเนินการฟื้นฟูบริเวณพื้นที่ชั้นบันไดที่ผ่านการทำเหมืองที่ระดับ 90 ม. (รทก.) จนถึงระดับ 70 ม. (รทก.) โดยมีพื้นที่ทำการฟื้นฟูประมาณ 4 ไร่ และดูแลรักษาปลูกพืชคลุมดินและไม้ยืนต้น โดยการใส่ปุ๋ยบำรุงดิน หรือปลูกพันธุ์ไม้ซ่อมแซมต้นไม้ที่ตายในช่วงที่ผ่านมา เนื้อที่ประมาณ 22.3 ไร่ คิดเป็นเนื้อที่รวม 26.3 ไร่ 	- ไม่มี	<p>แนวต้นไม้บริเวณพื้นที่เว้นไม่ทำเหมืองด้านทิศใต้</p> 

ตารางที่ 2.1-1 (ต่อ)

มาตรการป้องกันและแก้ไขผลกระทบสิ่งแวดล้อม และมาตรการติดตามตรวจสอบผลกระทบสิ่งแวดล้อม	ผลการปฏิบัติตามมาตรการ	ปัญหา อุปสรรค ที่ไม่สามารถปฏิบัติ ตามมาตรการ และแนวทางแก้ไข	ภาพประกอบมาตรการ
	<p>- การฟื้นฟูที่ผ่านมาทางโครงการได้ดำเนินการจัดทำแนวคันทำนบดินพร้อมปลูกต้นไม้เพิ่มบริเวณแนวเวนไม่ทำเหมือง ทางด้านทิศตะวันออก โดยพันธุ์ไม้ที่นำมาปลูกได้แก่ ต้นสะเดา พร้อมทั้งดูแลแนวต้นไม้เดิมให้สามารถเจริญเติบโตได้เป็นอย่างดี ดำเนินการดูแลแนวต้นไม้เดิมโดยรอบเขตประทานบัตรและปลูกเสริมบริเวณที่มีต้นไม้ตายลงเพื่อเพิ่มความหนาแน่นสำหรับพันธุ์ไม้ที่ทางโครงการได้นำมาปลูกเสริมได้แก่ ยูคาลิปตัส ประดู่ และไผ่ สะเดา พร้อมดูแลให้สามารถเติบโตได้เป็นอย่างดี และสำหรับพื้นที่เกี่ยวเนื่องการทำเหมืองและบริเวณอื่นๆ เช่น บริเวณโรงโม่หิน เส้นทางขนส่งแร่ สำนักงาน</p>		<div>สัญลักษณ์บ่งบอกพื้นที่ แนวเวนไม่ทำเหมืองด้านทิศเหนือ</div>  <div>พื้นที่เวนไม่ทำเหมืองด้านทิศเหนือ</div>  <div>พื้นที่บริเวณแนวเวนทางด้านทิศเหนือ</div> 

ตารางที่ 2.1-1 (ต่อ)

มาตรการป้องกันและแก้ไขผลกระทบสิ่งแวดล้อม และมาตรการติดตามตรวจสอบผลกระทบสิ่งแวดล้อม	ผลการปฏิบัติตามมาตรการ	ปัญหา อุปสรรค ที่ไม่สามารถปฏิบัติ ตามมาตรการ และแนวทางแก้ไข	ภาพประกอบมาตรการ
	<p>บ้านพักพนักงาน เป็นต้น ทางโครงการได้ ดำเนินการดูแลแนวต้นไม้เดิมได้ปลูกไว้</p> <p>- จัดส่งรายงานแผนและผลการดำเนินงานด้าน การฟื้นฟูพื้นที่ที่ทำเหมืองได้แก่ กรมอุตสาหกรรม พื้นฐานและการเหมืองแร่ สำนักงานอุตสาหกรรม จังหวัดสุพรรณบุรี สำนักงานอุตสาหกรรมพื้นฐาน และการเหมืองแร่ เขต 7 ราชบุรี เพื่อนำส่งให้กับ สำนักงานทรัพยากรธรรมชาติและสิ่งแวดล้อม จังหวัดสุพรรณบุรี และส่งต่อให้กับสำนักงาน นโยบายและแผนทรัพยากรธรรมชาติและ สิ่งแวดล้อม ทราบทุกปี โดยรายงานแผนและผล การดำเนินงานด้านการฟื้นฟูพื้นที่ที่ทำเหมืองครั้ง ล่าสุดเมื่อเดือนพฤศจิกายน 2567 ดังเอกสาร แนบ 4 สำหรับรายงานแผนและผลการ ดำเนินงานด้านการฟื้นฟูพื้นที่ที่ทำเหมือง ปี 2568 จะรายงานให้ทราบในรายงานรอบเดือน กรกฎาคม-ธันวาคม 2568</p>		<div><div>แนวต้นยูคาลิปตัสทางด้านทิศใต้</div><div>แนวต้นสะเดาทางด้านทิศตะวันออก</div><div>แนวต้นสะเดาทางด้านทิศตะวันออก</div></div>

ตารางที่ 2.1-1 (ต่อ)

มาตรการป้องกันและแก้ไขผลกระทบสิ่งแวดล้อม และ มาตรการติดตามตรวจสอบผลกระทบสิ่งแวดล้อม	ผลการปฏิบัติตามมาตรการ	ปัญหา อุปสรรค ที่ไม่สามารถปฏิบัติ ตามมาตรการ และแนวทางแก้ไข	ภาพประกอบมาตรการ
			<div>แนวต้นสะเดาที่ปลูกเสริมบริเวณ แนวเวนการท่าเหมืองทางด้านทิศตะวันออก</div> <div>แนวต้นประดู่ทางด้านทิศตะวันออก</div> <div>แนวต้นไม้ทางด้านทิศตะวันออกเฉียงใต้</div>

ตารางที่ 2.1-1 (ต่อ)

มาตรการป้องกันและแก้ไขผลกระทบสิ่งแวดล้อม และ มาตรการติดตามตรวจสอบผลกระทบสิ่งแวดล้อม	ผลการปฏิบัติตามมาตรการ	ปัญหา อุปสรรค ที่ไม่สามารถปฏิบัติ ตามมาตรการ และแนวทางแก้ไข	ภาพประกอบมาตรการ
			<div>แนวต้นไม้ศาลิปัสบริเวณโรงโม่หินของโครงการ</div>  <div>แนวต้นไม้ทำเหมืองทางด้านทิศตะวันตก</div> 
4. กรณีที่ผู้ถือประทานบัตรมีความจำเป็นต้องเปลี่ยนแปลงรายละเอียดโครงการ หรือมาตรการป้องกัน และแก้ไขผลกระทบสิ่งแวดล้อม หรือมาตรการติดตาม ตรวจสอบผลกระทบสิ่งแวดล้อม ตามที่ได้เสนอไว้ใน รายงานการประเมินผลกระทบสิ่งแวดล้อมที่ได้รับความ เห็นชอบไว้แล้ว ให้ผู้ถือประทานบัตรแจ้งให้หน่วยงานที่มี อำนาจหน้าที่ในการพิจารณาอนุมัติหรืออนุญาตดำเนินการ ดังนี้	- ยังไม่มีความประสงค์จะเปลี่ยนแปลง รายละเอียดโครงการ หรือมาตรการป้องกัน แก้ไขผลกระทบสิ่งแวดล้อม หรือมาตรการ ติดตามตรวจสอบผลกระทบสิ่งแวดล้อมหาก ประสงค์จะเปลี่ยนแปลงจะปฏิบัติตาม เงื่อนไข	- ไม่มี	-

ตารางที่ 2.1-1 (ต่อ)

มาตรการป้องกันและแก้ไขผลกระทบสิ่งแวดล้อม และ มาตรการติดตามตรวจสอบผลกระทบสิ่งแวดล้อม	ผลการปฏิบัติตามมาตรการ	ปัญหา อุปสรรค ที่ไม่สามารถปฏิบัติ ตามมาตรการ และแนวทางแก้ไข	ภาพประกอบมาตรการ
<p>4.1 หากหน่วยงานผู้อนุมัติหรืออนุญาตเห็นว่าการเปลี่ยนแปลงดังกล่าวเกิดผลดีต่อสิ่งแวดล้อมมากกว่าหรือเทียบเท่ามาตรการที่ได้กำหนดไว้ในรายงานการประเมินผลกระทบสิ่งแวดล้อมที่ได้รับความเห็นชอบไว้แล้ว ให้หน่วยงานผู้อนุมัติหรืออนุญาตรับจดแจ้งให้เป็นไปตามหลักเกณฑ์ และเงื่อนไขที่กำหนดไว้ในกฎหมายนั้นๆ ต่อไปพร้อมกับให้จัดทำสำเนาการเปลี่ยนแปลงดังกล่าวข้างต้นที่รับจดแจ้งไว้ แจ้งให้สำนักงานนโยบายและแผนทรัพยากรธรรมชาติและสิ่งแวดล้อม เพื่อทราบ</p> <p>4.2 หากหน่วยงานผู้อนุมัติหรืออนุญาตเห็นว่าการเปลี่ยนแปลงดังกล่าว อาจกระทบต่อสาระสำคัญในรายงานการวิเคราะห์ผลกระทบสิ่งแวดล้อม ให้หน่วยงานผู้อนุมัติหรืออนุญาตจัดส่งรายงานการเปลี่ยนแปลงดังกล่าวให้สำนักงานนโยบายและแผนทรัพยากรธรรมชาติและสิ่งแวดล้อม เพื่อเสนอให้คณะกรรมการผู้ชำนาญการพิจารณารายงานการวิเคราะห์ผลกระทบสิ่งแวดล้อมด้านเหมืองแร่ ให้ความเห็นชอบประกอบก่อนดำเนินการเปลี่ยนแปลง และเมื่อโครงการได้รับอนุมัติหรืออนุญาตให้มีการเปลี่ยนแปลงให้หน่วยงานผู้อนุมัติหรืออนุญาตแจ้งผลการเปลี่ยนแปลงดังกล่าวให้สำนักงานนโยบายและแผนทรัพยากรธรรมชาติและสิ่งแวดล้อม เพื่อทราบ</p>			

ตารางที่ 2.1-1 (ต่อ)

มาตรการป้องกันและแก้ไขผลกระทบสิ่งแวดล้อม และมาตรการติดตามตรวจสอบผลกระทบสิ่งแวดล้อม	ผลการปฏิบัติตามมาตรการ	ปัญหา อุปสรรค ที่ไม่สามารถปฏิบัติตาม มาตรการ และแนวทางแก้ไข	ภาพประกอบมาตรการ
5. ในระหว่างการทำเหมือง หากพบโบราณวัตถุ ร่องรอยทางประวัติศาสตร์หรือโบราณคดี จะต้อง รายงานและขอความร่วมมือจากกรมศิลปากรเข้าไป ดำเนินการตรวจสอบพื้นที่ ทั้งนี้ ในระหว่างการทำ จะต้องหยุดการทำเหมืองชั่วคราว และหากพิสูจน์แล้ว พบว่าเป็นแหล่งที่มีความสำคัญทางประวัติศาสตร์ โบราณคดี ผู้ถือประทานบัตรจะต้องปฏิบัติตามเงื่อนไข ของหน่วยงานที่เกี่ยวข้อง โดยไม่มีข้อเรียกร้องใดๆ	- การดำเนินโครงการที่ผ่านมาไม่พบวัตถุโบราณ หรือร่องรอยของโบราณคดี - หากพบร่องรอยของโบราณวัตถุหรือร่องรอย ทางประวัติศาสตร์ โบราณคดี ยินดีปฏิบัติตาม เงื่อนไข	- ไม่มี	-
6. ให้รายงานผลการปฏิบัติตามมาตรการป้องกันและ แก้ไขผลกระทบสิ่งแวดล้อม และมาตรการติดตาม ตรวจสอบผลกระทบสิ่งแวดล้อม ให้สำนักงานนโยบายและ แผนทรัพยากรธรรมชาติและสิ่งแวดล้อม และกรม อุตสาหกรรมพื้นฐานและการเหมืองแร่ อย่างน้อย ปีละ 2 ครั้ง	- นำเสนอผลการปฏิบัติตามมาตรการป้องกันและ แก้ไขผลกระทบสิ่งแวดล้อมและมาตรการติดตาม ตรวจสอบผลกระทบสิ่งแวดล้อมให้ กรม อุตสาหกรรมพื้นฐานและการเหมืองแร่ สำนักงาน อุตสาหกรรมจังหวัดสุพรรณบุรี และสำนักงาน อุตสาหกรรมพื้นฐานและการเหมืองแร่เขต 7 ราชบุรี เพื่อจัดส่งให้กับสำนักงานทรัพยากรธรรมชาติและ สิ่งแวดล้อมจังหวัดสุพรรณบุรี และจัดส่งให้กับ สำนักงานนโยบายและแผนทรัพยากรธรรมชาติและ สิ่งแวดล้อม พร้อมทั้งประชาสัมพันธ์ผลการ ติดตามตรวจสอบผลกระทบสิ่งแวดล้อมให้ โรงพยาบาลส่งเสริมสุขภาพตำบลบ้านห้วยหิน และองค์การบริหารส่วนตำบลหนองไธ้ ให้ทราบ ปีละ 2 ครั้ง	- ไม่มี	<p>ประชาสัมพันธ์ผลการติดตามตรวจสอบ สิ่งแวดล้อม รพ.สต.ห้วยหิน</p>  <p>ประชาสัมพันธ์ผลการติดตามตรวจสอบ สิ่งแวดล้อมบริเวณบอร์ดประชาสัมพันธ์ของโครงการ</p> 

ตารางที่ 2.2-1 ผลการดำเนินการตามมาตรการป้องกันและแก้ไขผลกระทบสิ่งแวดล้อม ในระยะดำเนินการ

มาตรการป้องกันและแก้ไขผลกระทบสิ่งแวดล้อม และมาตรการติดตามตรวจสอบผลกระทบสิ่งแวดล้อม	ผลการปฏิบัติตามมาตรการ	ปัญหา อุปสรรค ที่ไม่สามารถปฏิบัติ ตามมาตรการ และแนวทางแก้ไข	ภาพประกอบมาตรการ
<p>1. ทรัพยากรสิ่งแวดล้อมทางกายภาพ</p> <p>1.1 ลักษณะภูมิประเทศ</p> <p>1) กำหนดขอบเขตพื้นที่เปิดทำเหมือง และพื้นที่ เว้นไม่ทำเหมืองตามแผนผังโครงการทำเหมืองกำหนดไว้ อย่างชัดเจน</p>	<p>- กำหนดขอบเขตพื้นที่เปิดทำเหมืองให้ เป็นไปตามแผนผังโครงการ โดยทำการเว้น พื้นที่ไม่ทำเหมืองทางด้านทิศใต้ ทิศเหนือ และ ทิศตะวันออกตามที่กำหนด พร้อมทั้งได้ปลูก ต้นไม้ไว้บริเวณแนวแนวเว้นเขตไม่ทำเหมือง และจัดทำสัญลักษณ์เสาเหล็กแสดงขอบเขต พื้นที่ที่สามารถทำเหมืองได้และสามารถ มองเห็นได้อย่างชัดเจน</p>	<p>- ไม่มี</p>	<div><div>เสาเหล็กแสดงขอบเขตพื้นที่ทำเหมืองทางทิศเหนือ</div><div>เสาเหล็กแสดงขอบเขตพื้นที่ทำเหมือง ทางทิศตะวันตก</div><div>เสาเหล็กแสดงขอบเขตพื้นที่ทำเหมือง ทางด้านทิศตะวันออก</div></div>

ตารางที่ 2.2-1 (ต่อ)

มาตรการป้องกันและแก้ไขผลกระทบสิ่งแวดล้อม และมาตรการติดตามตรวจสอบผลกระทบสิ่งแวดล้อม	ผลการปฏิบัติตามมาตรการ	ปัญหา อุปสรรค ที่ไม่สามารถปฏิบัติ ตามมาตรการ และแนวทางแก้ไข	ภาพประกอบมาตรการ
			<p>เสาเหล็กแสดงขอบเขตพื้นที่ทำเหมืองทางทิศใต้</p>  <p>ลักษณะเสาเหล็กแสดงขอบเขต พื้นที่เว้นไม่ทำเหมือง</p> 
2) กำหนดเขตพื้นที่เว้นระยะไม่ทำเหมืองจาก แนวสันเขื่อนโบราณ 310 ม. และเว้นระยะจากขอบเขต พื้นที่โครงการที่ไม่ติดต่อกับประธานบัตรแปลงอื่น 10 ม.	- ทางโครงการได้เว้นการทำเหมืองระยะไม่ น้อยกว่า 310 ม. จากแนวสันเขื่อนโบราณ ทางด้านทิศตะวันออกพร้อมทั้งปลูกต้นไม้เป็น แนวกันเขต และพื้นที่เว้นการทำเหมืองระยะ 10 ม. ทางด้านทิศเหนือและทิศใต้บริเวณที่ไม่ ติดกับประธานบัตรอื่นๆ	- ไม่มี	<p>แนวต้นไม้บริเวณแนวเว้นไม่ทำเหมือง ทางด้านทิศใต้-ทิศตะวันออก</p> 


ตารางที่ 2.2-1 (ต่อ)

มาตรการป้องกันและแก้ไขผลกระทบสิ่งแวดล้อม และมาตรการติดตามตรวจสอบผลกระทบสิ่งแวดล้อม	ผลการปฏิบัติตามมาตรการ	ปัญหา อุปสรรค ที่ไม่สามารถปฏิบัติ ตามมาตรการ และแนวทางแก้ไข	ภาพประกอบมาตรการ
			<div>พื้นที่แนวเวนไม่ทำเหมืองด้านทิศเหนือ</div>  <div>พื้นที่แนวเวนจากแนวสันเขื่อนโบราณ</div> 
3) ให้ปลูกพืชคลุมดิน ได้แก่ พืชตระกูลถั่ว และ หญ้าแฝก และปลูกพันธุ์ไม้ท้องถิ่น ได้แก่ สะเดา ประดู่ ขี้เหล็ก และมะค่าโมง และพันธุ์ไม้ที่มีผลเป็นอาหารสัตว์ ป่าและนก ได้แก่ ตะขบฝรั่ง อ้อยช้าง และพุทรา ตาม แนวชั้นบันได และพื้นที่เวนไม่ทำเหมืองทางด้านทิศ เหนือและทิศตะวันออก โดยให้ปลูกในลักษณะเป็นแถว แบบสลับฟันปลา ระยะห่างระหว่างต้นและแถว 2x2 ม.	- โครงการดำเนินการปลูกต้นสะเดา ต้นประดู่ ต้นขี้เหล็ก ต้นไผ่ ยูคาลิปตัส และต้นมะค่าโมง บริเวณพื้นที่เวนการทำเหมืองด้านทิศใต้ และ ทิศตะวันออก - บริเวณพื้นที่เวนการทำเหมืองด้านทิศเหนือมี สภาพเป็นพื้นที่การเกษตร และมีแนวต้นไม้เดิม ที่ยังคงสภาพเดิมไว้	- ไม่มี	<div>พื้นที่แนวเวนไม่ทำเหมืองด้านทิศเหนือ</div> 

ตารางที่ 2.2-1 (ต่อ)

มาตรการป้องกันและแก้ไขผลกระทบสิ่งแวดล้อม และมาตรการติดตามตรวจสอบผลกระทบสิ่งแวดล้อม	ผลการปฏิบัติตามมาตรการ	ปัญหา อุปสรรค ที่ไม่สามารถปฏิบัติ ตามมาตรการ และแนวทางแก้ไข	ภาพประกอบมาตรการ
			<div>แนวต้นไม้ปลูกทดแทนด้านทิศใต้</div>  <div>แนวต้นไม้ทำเหมืองทางทิศตะวันออก</div> 
1.2 คุณภาพอากาศ 1) ให้ใช้เครื่องเจาะรื้อระเบิดที่มีอุปกรณ์เก็บฝุ่นติดไว้กับหัวเจาะ เพื่อป้องกันการฟุ้งกระจายของฝุ่นละอองขณะทำการเจาะรื้อระเบิด	- ทางโครงการใช้เครื่องเจาะรื้อระเบิดที่มีอุปกรณ์เก็บฝุ่นติดไว้กับหัวเจาะ เพื่อป้องกันการฟุ้งกระจายของฝุ่นละอองขณะทำการเจาะรื้อระเบิด	- ไม่มี	<div>อุปกรณ์เก็บฝุ่นเครื่องเจาะรื้อระเบิด</div> 



ตารางที่ 2.2-1 (ต่อ)

มาตรการป้องกันและแก้ไขผลกระทบสิ่งแวดล้อม และมาตรการติดตามตรวจสอบผลกระทบสิ่งแวดล้อม	ผลการปฏิบัติตามมาตรการ	ปัญหา อุปสรรค ที่ไม่สามารถปฏิบัติ ตามมาตรการ และแนวทางแก้ไข	ภาพประกอบมาตรการ
2) ให้ดูแลรักษาและซ่อมแซมสภาพเส้นทางที่ใช้ ในการลำเลียงขนส่งแร่ให้อยู่ในสภาพที่ดี	<ul style="list-style-type: none"> - บริเวณเส้นทางขนส่งแร่จากพื้นที่โครงการไปยังโรงโม่เป็นถนนหินบดอัด มีการปรับปรุง และรักษาเส้นทางขนส่งแร่ให้มีสภาพดีอยู่เสมอ - ดูแลเส้นทางขนส่งแร่จากโรงโม่ไปยังทางหลวงหมายเลข 3472 ให้มีสภาพการใช้งานที่ดี 	- ไม่มี	 <p>เส้นทางขนส่งแร่จากโรงโม่ไปยังเส้นทางหลวงหมายเลข 3472</p>  <p>เส้นทางขนส่งแร่จากหน้าเหมืองเข้าสู่โรงโม่หิน</p>
3) ให้ฉีดพรมน้ำบริเวณหน้าเหมือง พื้นที่โรงโม่หิน และเส้นทางลำเลียงขนส่งแร่จากหน้าเหมืองถึงโรงโม่หินอย่างน้อยวันละ 3-4 ครั้ง หรือตามสภาพอากาศในแต่ละวัน และหมั่นดูแลสภาพผิวถนนให้มีสภาพดีอยู่เสมอ	<ul style="list-style-type: none"> - ฉีดพรมน้ำบริเวณเส้นทางขนส่งแร่และพื้นที่ปฏิบัติงานที่มีการฟุ้งกระจายของฝุ่นละอองวันละ 3-4 ครั้ง โดยความถี่ในการฉีดพรมขึ้นอยู่กับสภาพอากาศ ฤดูกาลและปริมาณรถบรรทุกที่สัญจรไปมา และรักษาเส้นทางขนส่งแร่ให้มีสภาพดีอยู่เสมอ 	- ไม่มี	 <p>รถฉีดพรมน้ำ</p>

ตารางที่ 2.2-1 (ต่อ)

มาตรการป้องกันและแก้ไขผลกระทบสิ่งแวดล้อม และมาตรการติดตามตรวจสอบผลกระทบสิ่งแวดล้อม	ผลการปฏิบัติตามมาตรการ	ปัญหา อุปสรรค ที่ไม่สามารถปฏิบัติ ตามมาตรการ และแนวทางแก้ไข	ภาพประกอบมาตรการ
4) ให้ความคุ้มครองความเร็วรถบรรทุกขนส่งแร่ที่วิ่งไป-มา ระหว่างหน้าเหมืองถึงโรงโม่หิน และการขนส่งหินออกสู่ แหล่งรับซื้อภายนอกช่วงจากโรงโม่หินถึงทางหลวง หมายเลข 3472 ให้ใช้ความเร็วไม่เกิน 30 กม./ชม. โดยการติดตั้งป้ายเตือนไว้ริมเส้นทางให้เห็นอย่างชัดเจน	<ul style="list-style-type: none"> - ขอความร่วมมือกับคนขับรถบรรทุก ที่วิ่งไป-มา ระหว่างหน้าเหมืองถึงโรงโม่หิน และบริเวณ ชุมชนก่อนถึงทางหลวงหมายเลข 3472 ให้ใช้ ความเร็วไม่เกิน 30 กม./ชม. ในช่วงที่ผ่าน ชุมชน - ได้ทำการติดป้ายจำกัดความเร็วไม่เกิน 30 กม./ชม. ได้บริเวณก่อนออกจากโรงโม่หิน และริมเส้นทางขนส่งแร่ 	- ไม่มี	<p>ป้ายควบคุมความเร็วไม่เกิน 30 กม./ชม. บริเวณเส้นทางแรกจนถึงทางหลวงหมายเลข 3472</p> 
5) รถบรรทุกที่ขนส่งแร่ออกไปยังแหล่งรับซื้อ ภายนอก ต้องอยู่ในสภาพที่ดีไม่มีรอยรั่วให้หินร่วงหล่นได้ และมีผ้าใบปิดคลุมกระบะบรรทุกแร่อย่างมิดชิด	<ul style="list-style-type: none"> - ประชาสัมพันธ์ขอความร่วมมือให้รถบรรทุก ตรวจสอบกระบะรถบรรทุกให้มีสภาพที่ดีไม่มี รอยรั่ว และให้มีการปิดคลุมผ้าใบก่อนออกจาก โรงโม่หิน - ติดป้ายขอความร่วมมือให้รถบรรทุกแร่ทุก คันปิดคลุมกระบะด้วยผ้าใบให้มิดชิดก่อนออก จากโรงโม่หิน 	- ไม่มี	<p>ป้าย "กรุณาปิดคลุมผ้าใบให้มิดชิด"</p>  <p>รถปิดคลุมผ้าใบ</p> 



ตารางที่ 2.2-1 (ต่อ)

มาตรการป้องกันและแก้ไขผลกระทบสิ่งแวดล้อม และมาตรการติดตามตรวจสอบผลกระทบสิ่งแวดล้อม	ผลการปฏิบัติตามมาตรการ	ปัญหา อุปสรรค ที่ไม่สามารถปฏิบัติ ตามมาตรการ และแนวทางแก้ไข	ภาพประกอบมาตรการ
6) ให้มีระบบลานล้างล้อรถยนต์ที่มีประสิทธิภาพ และให้ทำการล้างล้อรถบรรทุกหินก่อนออกนอกเขตพื้นที่ โรงโม่หินทุกครั้ง	- ทางโครงการได้จัดให้มีระบบล้างล้อโดย จัดทำเป็นระบบสเปรย์น้ำ ให้รถบรรทุกล้างล้อ ก่อนออกจากนอกเขตโรงโม่หิน	- ไม่มี	
7) ให้ดูแลรักษาและปรับปรุงระบบป้องกัน ผลกระทบสิ่งแวดล้อมของโรงโม่หินให้เป็นไปตามประกาศ ตามกรมอุตสาหกรรมพื้นฐานและการเหมืองแร่เมื่อวันที่ 12 มกราคม พ.ศ.2548 เรื่อง ให้โรงโม่บดหรือย่อยหินมี ระบบป้องกันผลกระทบสิ่งแวดล้อม	- ทางโครงการได้ปฏิบัติตามประกาศกรม อุตสาหกรรมพื้นฐานและการเหมืองแร่ในการ ปรับปรุงระบบป้องกันของโรงโม่หิน ดังนี้ - มีการสร้างอาคารปิดคลุม 3 ด้าน พร้อม หลังคาและหลังคาสำหรับเครื่องบดชุดแรก ยัง รับหินใหญ่และตะแกรงร่อน - มีการติดตั้งสเปรย์น้ำเพื่อลดฝุ่นละอองและ บำรุงรักษาระบบป้องกันและกำจัดฝุ่นให้มี ประสิทธิภาพที่ดีอยู่เสมอ	- ไม่มี	


ตารางที่ 2.2-1 (ต่อ)

มาตรการป้องกันและแก้ไขผลกระทบสิ่งแวดล้อม และมาตรการติดตามตรวจสอบผลกระทบสิ่งแวดล้อม	ผลการปฏิบัติตามมาตรการ	ปัญหา อุปสรรค ที่ไม่สามารถปฏิบัติ ตามมาตรการ และแนวทางแก้ไข	ภาพประกอบมาตรการ
	<ul style="list-style-type: none">- มีการปิดคลุมเครื่องบดชุดที่ 2 เครื่องบดชุดที่ 3 ตะแกรงสั่นและตะแกรงคัดขนาด รวมทั้งปิดคลุมเครื่องจักรทั้งหมดและติดตั้งระบบสเปรย์น้ำตามจุดต่างๆ- มีการปิดคลุมระบบสายพานลำเลียงพร้อมทั้งติดตั้งเครื่องฉีดสเปรย์น้ำบริเวณจุดต่างๆ ที่ก่อให้เกิดฝุ่นละอองภายนอกอาคาร- ปัจจุบันถนนภายในโรงโม่หินเป็นถนนหินบดอัดแน่นโครงการได้มีการฉีดพรมน้ำพร้อมทั้งจัดให้มีระบบล้างล้อ ซึ่งสามารถควบคุมไม่ให้ฝุ่นติดล้อรถบรรทุกออกไปนอกโครงการได้- พนักงานที่ทำงานในเขตโรงโม่หินสวมใส่อุปกรณ์ป้องกันตามความเหมาะสมของงานในด้านความปลอดภัยตลอดการทำงาน- ปลุกต้นไม้บริเวณโดยรอบขอบเขตพื้นที่โรงโม่หินเพื่อเป็นแนวป้องกันฝุ่นละออง- กำชับให้พนักงานขับรถบรรทุกปิดคลุมท้ายกระบะให้เรียบร้อยและตรวจสอบไม่ให้มีร่องร่วนหล่นได้ก่อนออกจากโรงโม่หินพร้อมทั้งติดป้ายเตือนให้ปิดคลุมผ้าใบ		<div>การปิดคลุมยังรับหินใหญ่</div> <div>การปิดคลุมสายพานลำเลียง</div> <div>ระบบสเปรย์น้ำบริเวณด้านบนอาคารปิดคลุม</div>



ตารางที่ 2.2-1 (ต่อ)

มาตรการป้องกันและแก้ไขผลกระทบสิ่งแวดล้อม และมาตรการติดตามตรวจสอบผลกระทบสิ่งแวดล้อม	ผลการปฏิบัติตามมาตรการ	ปัญหา อุปสรรค ที่ไม่สามารถปฏิบัติ ตามมาตรการ และแนวทางแก้ไข	ภาพประกอบมาตรการ
			<div>ระบบสเปรย์น้ำบริเวณสายพานลำเลียง</div>  <div>ระบบสเปรย์น้ำบริเวณยังรับหินใหญ่</div>  <div>จุดสเปรย์น้ำล้างล้อ</div> 

ตารางที่ 2.2-1 (ต่อ)

มาตรการป้องกันและแก้ไขผลกระทบสิ่งแวดล้อม และมาตรการติดตามตรวจสอบผลกระทบสิ่งแวดล้อม	ผลการปฏิบัติตามมาตรการ	ปัญหา อุปสรรค ที่ไม่สามารถปฏิบัติ ตามมาตรการ และแนวทางแก้ไข	ภาพประกอบมาตรการ
			<p>ป้ายประชาสัมพันธ์ขอความร่วมมือผู้ขับรถบรรทุก ปฏิบัติตามระเบียบของโรงโม่หิน</p> <p>ขอความกรุณาปฏิบัติตามดังนี้</p> <ol style="list-style-type: none">1.ให้รถบรรทุก ปิดคลุมผ้าใบ ให้มิดชิดก่อนออกจากโรงโม่2.ให้ควบคุมน้ำหนักรถบรรทุก ไม่ให้เกินพิกัดตามกฎหมายกำหนด3.ให้ควบคุมความเร็วรถบรรทุก บริเวณจากโรงโม่จนถึงถนนอุโมงค์ ตลิ่งเหนือ ไม่เกิน 30 km/hr <p>การสวมใส่อุปกรณ์ป้องกันอันตรายส่วนบุคคล</p> <p>รถปิดคลุมผ้าใบ</p> 


ตารางที่ 2.2-1 (ต่อ)

มาตรการป้องกันและแก้ไขผลกระทบสิ่งแวดล้อม และมาตรการติดตามตรวจสอบผลกระทบสิ่งแวดล้อม	ผลการปฏิบัติตามมาตรการ	ปัญหา อุปสรรค ที่ไม่สามารถปฏิบัติตามมาตรการ และแนวทางแก้ไข	ภาพประกอบมาตรการ
			<div>ถนนภายในโรงโม่</div>  <div>ต้นยูคาลิปตัสบริเวณโรงโม่หิน</div> 
1.3 ระดับเสียง แรงสั่นสะเทือน และหินปลิว 1) ให้ดูแลรักษาสภาพเครื่องจักรและอุปกรณ์ต่างๆ ให้อยู่ในสภาพที่สมบูรณ์สามารถใช้งานได้ตามปกติ เพื่อลดระดับเสียงจากการทำงานของเครื่องจักรต่างๆ	- ยานพาหนะและเครื่องจักรของโครงการได้ทำการตรวจสอบสภาพอยู่เป็นประจำอย่างต่อเนื่องตามรอบการบำรุงรักษา ดังเอกสารแนบ 5	- ไม่มี	-
2) ห้ามทำเหมืองและกิจกรรมที่เกี่ยวข้องในช่วงเวลากลางคืน ซึ่งเป็นเวลาหยุดพักผ่อนของราษฎรในชุมชนใกล้เคียง	- โครงการทำงานเฉพาะตอนกลางวันเท่านั้น ซึ่งทำเหมืองในช่วงเวลา 08.00-17.00 น.	- ไม่มี	-



ตารางที่ 2.2-1 (ต่อ)

มาตรการป้องกันและแก้ไขผลกระทบสิ่งแวดล้อม และ มาตรการติดตามตรวจสอบผลกระทบสิ่งแวดล้อม	ผลการปฏิบัติตามมาตรการ	ปัญหา อุปสรรค ที่ไม่สามารถปฏิบัติตามมาตรการ และแนวทางแก้ไข	ภาพประกอบมาตรการ
3) ให้ดูแลรักษาสภาพเครื่องจักรและอุปกรณ์ต่างๆ ให้อยู่ในสภาพที่สมบูรณ์ สามารถใช้งานได้ตามสภาพปกติ เพื่อลดระดับเสี่ยงจากการทำงานของเครื่องจักรต่างๆ	- ยานพาหนะและเครื่องจักรของโครงการได้ทำการตรวจสอบสภาพอยู่เป็นประจำอย่างต่อเนื่องตามรอบการบำรุงรักษา	- ไม่มี	-
4) ให้ปฏิบัติตามมาตรการลดผลกระทบจากการใช้วัตถุระเบิดอย่างเคร่งครัด ดังนี้ 4.1) กำหนดให้มีวิศวกรควบคุมหรือผู้ผ่านการอบรมการใช้วัตถุระเบิดจากกรมอุตสาหกรรมพื้นฐานและการเหมืองแร่ เป็นผู้ควบคุมการออกแบบการระเบิดให้มีความถูกต้องตามหลักวิชาการ 4.2) ทำบันทึกหรือรายงานการเจาะระเบิดไว้ตรวจสอบทุกครั้ง พร้อมตรวจสอบลักษณะทางธรณีวิทยา เพื่อใช้เป็นข้อมูลประกอบการวางแผนการเจาะระเบิดในครั้งต่อไป 4.3) ออกแบบการระเบิดแบบถ่วงจังหวะเวลา และกำหนดให้ใช้ปริมาณวัตถุระเบิดสูงสุดไม่เกิน 119.44 กก./จังหวะถ่วง 4.4) ให้ตรวจสอบระยะหินปลิวภายหลังการระเบิดทุกครั้ง เพื่อใช้เป็นข้อมูลในการออกแบบการเจาะระเบิด ให้มีความเหมาะสมและปลอดภัยในครั้งต่อไป	- มีผู้ผ่านการอบรมจากกรมอุตสาหกรรมพื้นฐานและการเหมืองแร่ ดังเอกสารแนบ 6 ทำหน้าที่ควบคุม การดำเนินการเจาะระเบิดหน้าเหมือง และการจุดระเบิด - บันทึกการเจาะระเบิดทุกครั้ง เพื่อใช้เป็นข้อมูลในการระเบิดครั้งต่อไป แบบบันทึกการเจาะระเบิดดังเอกสารแนบ 7 - การระเบิดของโครงการจะระเบิดแบบถ่วงจังหวะเวลา และกำหนดให้ใช้ปริมาณวัตถุระเบิดสูงสุดไม่เกิน 119.44 กก./จังหวะถ่วง - ตรวจสอบระยะหินปลิวภายหลังการระเบิดทุกครั้ง เพื่อใช้เป็นข้อมูลในการออกแบบการเจาะระเบิด ให้มีความเหมาะสมและปลอดภัย	- ไม่มี	-

ตารางที่ 2.2-1 (ต่อ)

มาตรการป้องกันและแก้ไขผลกระทบสิ่งแวดล้อม และมาตรการติดตามตรวจสอบผลกระทบสิ่งแวดล้อม	ผลการปฏิบัติตามมาตรการ	ปัญหา อุปสรรค ที่ไม่สามารถปฏิบัติ ตามมาตรการ และแนวทางแก้ไข	ภาพประกอบมาตรการ
5) กรณีที่มีผู้ได้รับผลกระทบจากการใช้วัตถุระเบิด ของโครงการ ทางโครงการต้องรีบดำเนินการแก้ไขและ ชดเชยค่าเสียหายแก่ผู้ได้รับผลกระทบโดยเร็วภายหลังจาก ที่ได้รับเรื่องร้องเรียน	- การดำเนินโครงการที่ผ่านมาได้ก่อให้เกิด ความเดือดร้อนกับประชาชนจึงไม่มีการ ร้องเรียน - ยินดีปฏิบัติตามเงื่อนไข	- ไม่มี	-
6) กรณีหินที่มีขนาดใหญ่เกินขนาดปากโม ให้ใช้ เครื่องเจาะกระแทก (Hydraulic Breaker) เพื่อลดขนาด หินให้เล็กลง	- กรณีที่หินมีขนาดใหญ่จะไม่มีการระเบิดย่อย หิน แต่จะใช้เครื่องเจาะกระแทกหินแทน	- ไม่มี	-
1.4 อุทกวิทยาและคุณภาพน้ำ 1) กำหนดให้สร้างบ่อ Sump รับน้ำในชุมเหมือง จำนวน 1 บ่อ ตรงบริเวณหมายเลข “บ” เพื่อใช้เป็นที่ รองรับน้ำบริเวณหน้าเหมือง	- มีบ่อรับรองน้ำจากหน้าเหมือง ลึกประมาณ 10 ม. โดยสามารถรองรับปริมาณน้ำฝนได้อย่าง เพียงพอ	- ไม่มี	
2) ห้ามระบายน้ำพุ่งขึ้นจากบ่อ Sump รับน้ำ ในชุมเหมืองออกสู่ภายนอกโดยเด็ดขาด	- โครงการไม่ได้ระบายน้ำออกจากพื้นที่โครงการ แต่อย่างใด	- ไม่มี	-
1.5 ทรัพยากรดิน - ห้ามนำเปลือกดิน เศษหิน และมูลดินทรายออก นอกเขตพื้นที่โครงการโดยเด็ดขาด โดยให้นำไปใช้ ประโยชน์เพื่อการฟื้นฟูสภาพพื้นที่ภายหลังการทำเหมือง ในบริเวณพื้นที่โครงการเท่านั้น	- โครงการนำดินที่ได้จากการทำเหมือง มาใช้ ฟื้นฟูพื้นที่เว้นการทำเหมือง และปรับปรุงเส้นทาง ขนส่งแร่ของโครงการ	- ไม่มี	-

ตารางที่ 2.2-1 (ต่อ)

มาตรการป้องกันและแก้ไขผลกระทบสิ่งแวดล้อม และ มาตรการติดตามตรวจสอบผลกระทบสิ่งแวดล้อม	ผลการปฏิบัติตามมาตรการ	ปัญหา อุปสรรค ที่ไม่สามารถปฏิบัติตามมาตรการ และแนวทางแก้ไข	ภาพประกอบมาตรการ
<p>1.6 ธรณีวิทยา หินถล่ม และหลุมยุบ</p> <p>1) ให้มีวิศวกรควบคุมการทำเหมืองอย่างเคร่งครัด เพื่อให้การทำเหมืองเป็นไปตามที่แผนผังโครงการกำหนด</p>	<p>- มีวิศวกรควบคุมการทำเหมือง ให้เป็นไปตามที่แผนผังโครงการกำหนดอย่างเคร่งครัด</p>	<p>- ไม่มี</p>	<p>-</p>
<p>2) ให้เปิดหน้าเหมืองในลักษณะชั้นบันไดมีความสูงไม่เกิน 10 ม. และมีความกว้างไม่น้อยกว่า 7 ม. และต้องควบคุมความลาดเอียงทั้งหมดของหน้าเหมือง (Overall Slope) ไม่ให้เกิน 45 องศา เพื่อป้องกันมิให้เกิดการพังถล่มหรือการร่วนหล่นของดินและเศษหิน ซึ่งทำให้บริเวณหน้าเหมืองมีสภาพที่ปลอดภัยอยู่เสมอ</p>	<p>- เปิดหน้าเหมืองในลักษณะชั้นบันได ความสูงประมาณ 10 ม. ความกว้างประมาณ 7-10 ม.</p> <p>- ควบคุมความลาดเอียงทั้งหมดของหน้าเหมือง (Overall Slope) ไม่ให้เกิน 45 องศา</p>	<p>- ไม่มี</p>	<p>พื้นที่ที่ผ่านการทำเหมืองมีลักษณะเป็นชั้นบันได</p>  <p>หน้าเหมืองปัจจุบัน</p> 

ตารางที่ 2.2-1 (ต่อ)

มาตรการป้องกันและแก้ไขผลกระทบสิ่งแวดล้อม และ มาตรการติดตามตรวจสอบผลกระทบสิ่งแวดล้อม	ผลการปฏิบัติตามมาตรการ	ปัญหา อุปสรรค ที่ไม่สามารถปฏิบัติตามมาตรการ และแนวทางแก้ไข	ภาพประกอบมาตรการ
<p>3) ให้ตรวจสอบเสถียรภาพบริเวณหน้าเหมืองให้มีความมั่นคงแข็งแรงและปลอดภัยอยู่เสมอ โดยสังเกตจากสิ่งบอกรเหตุที่มักเกิดขึ้นก่อนการพังทลายของหน้าเหมือง ดังนี้</p> <p>3.1) เกิดรอยแยกบนหรือด้านหลังยอดของชั้นบันไดหรือหน้าความลาดชันมีน้ำไหลออกมา</p> <p>3.2) หน้าความลาดชันเกิดการโป่งบวมหรือมีการเคลื่อนขยับออกจากกันของรอยชั้นไม่ต่อเนื่อง</p> <p>3.3) มีวัสดุตกลงมาหรือมีน้ำซึมออกจากหน้าเหมือง</p> <p>3.4) มีมวลวัสดุที่ขยับเคลื่อนที่หรือมีน้ำไหลออกบริเวณด้านหน้าของดินชั้นบันไดหรือหน้าความลาดชัน</p> <p>3.1) หน้าความลาดชันมีความขรุขระไม่สม่ำเสมอหรือมีความราบเรียบเป็นเงามัน</p>	<p>- จัดให้เจ้าหน้าที่ตรวจสอบเสถียรภาพบริเวณหน้าเหมือง โดยการดำเนินโครงการที่ผ่านมาไม่พบพื้นที่ที่มีความเสี่ยง เช่น รอยแยกบนชั้นบันไดการโป่งบวมของรอยชั้น มีน้ำไหลซึมออกจากหน้าเหมือง เป็นต้น และหากพบจะปฏิบัติตามเงื่อนไขกำหนด</p>	- ไม่มี	-
<p>4) เมื่อมีการสังเกตเห็นสิ่งที่ยบเหตุข้างต้น ซึ่งอาจก่อให้เกิดความไม่มีเสถียรภาพของหน้าเหมืองได้ให้หลีกเลี่ยงการปฏิบัติงานในบริเวณดังกล่าว แล้วดำเนินการวิเคราะห์เสถียรภาพของหน้าเหมืองโดยละเอียด เพื่อประเมินว่าการทำงานภายในสภาพดังกล่าวมีความปลอดภัยหรือไม่ หากไม่มีความปลอดภัยให้ดำเนินการปรับปรุงความลาดชันหน้าเหมืองใหม่ให้สามารถทำงานได้โดยปลอดภัย</p>	<p>- มีวิศวกรเหมืองทำหน้าที่ตรวจสอบเสถียรภาพของหน้าเหมือง โดยที่ผ่านมายังไม่พบการเปลี่ยนแปลงที่อาจก่อให้เกิดความไม่ปลอดภัย</p> <p>- หากตรวจสอบพบว่า ไม่มีความปลอดภัยจะดำเนินการปรับปรุงโดยด่วน</p>	- ไม่มี	-


ตารางที่ 2.2-1 (ต่อ)

มาตรการป้องกันและแก้ไขผลกระทบสิ่งแวดล้อม และมาตรการติดตามตรวจสอบผลกระทบสิ่งแวดล้อม	ผลการปฏิบัติตามมาตรการ	ปัญหา อุปสรรค ที่ไม่สามารถปฏิบัติ ตามมาตรการ และแนวทางแก้ไข	ภาพประกอบมาตรการ
<p>5) ให้กำชับพนักงานเจาะระบุเปิดให้คอยสังเกตและจดบันทึกลักษณะหลุมเจาะระบุเปิดไว้ตรวจสอบทุกครั้ง หากพบว่าในพื้นที่ปฏิบัติการมีแนวโน้มหรือความเสี่ยงว่าจะมีโพรงขนาดใหญ่ เช่น มีเสียงดังกังวานจากเนื้อหิน เป็นต้น ต้องมีการตรวจสอบทางธรณีฟิสิกส์ เช่น การวัดค่าความต้านทานไฟฟ้า (Resistivity Survey) เพื่อพิสูจน์ความเป็นโพรง จากนั้นให้ดำเนินการกันเขตเป็นพื้นที่อันตราย โดยทำสัญลักษณ์หรือแสดงเขตให้เห็นอย่างชัดเจนและห้ามบุคคลที่ไม่เกี่ยวข้องหรือเครื่องจักรที่มีน้ำหนักมากเข้าไปในบริเวณดังกล่าว พร้อมทั้งทำการตรวจสอบความปลอดภัย โดยวิศวกรควบคุมที่รับผิดชอบการทำเหมืองของโครงการให้เรียบร้อยก่อนดำเนินการทำเหมืองในบริเวณดังกล่าวต่อไป</p>	<p>- จัดให้เจ้าหน้าที่ตรวจสอบพื้นที่หน้าเหมือง หากพบว่าโพรงขนาดใหญ่ที่อยู่ใต้ชั้นหินจะดำเนินการตรวจสอบทางธรณีฟิสิกส์ โดยใช้ค่าความต้านทาน (Resistivity)</p> <p>- การดำเนินโครงการที่ผ่านมาไม่พบพื้นที่ที่มีโพรงขนาดใหญ่ที่อยู่ใต้ชั้นหิน</p>	- ไม่มี	-
<p>2. ทรัพยากรสิ่งแวดล้อมทางกายภาพ</p> <p>2.1 ทรัพยากรป่าไม้และสัตว์ป่า</p> <p>1) ให้ทำเหมืองเฉพาะในเขตพื้นที่ที่ได้รับอนุญาตประทานบัตรที่กำหนดไว้ในแผนผังการทำเหมืองเท่านั้น โดยให้เปิดดำเนินการทำเหมืองตามแผนผังโครงการที่ได้กำหนดไว้ในแต่ละช่วงเวลาอย่างเคร่งครัด</p>	<p>- การทำเหมืองของโครงการได้ดำเนินการทำเหมืองตามแผนผังกำหนด</p>	- ไม่มี	-




ตารางที่ 2.2-1 (ต่อ)

มาตรการป้องกันและแก้ไขผลกระทบสิ่งแวดล้อม และมาตรการติดตามตรวจสอบผลกระทบสิ่งแวดล้อม	ผลการปฏิบัติตามมาตรการ	ปัญหา อุปสรรค ที่ไม่สามารถปฏิบัติตามมาตรการ และแนวทางแก้ไข	ภาพประกอบมาตรการ
2) ให้ความรู้และให้พนักงานหรือคนงานลักลอบตัดต้นไม้ ล่าสัตว์ป่า รวมทั้งไข่และตัวอ่อนของสัตว์ป่าในขอบเขตพื้นที่โครงการ และพื้นที่ป่าไม้บริเวณใกล้เคียงอย่างเด็ดขาด	- ออกกฎหมายห้ามไม่ให้คนงานลักลอบตัดต้นไม้ ล่าสัตว์ป่า และการกระทำผิดกฎหมายว่าด้วยการป่าไม้อื่นๆ	- ไม่มี	-
3) ให้ความรู้และดูแลพนักงานของโครงการไม่ให้มีการจุดไฟเผาป่าไม้ หรือการกระทำใดๆ ที่อาจก่อให้เกิดไฟป่า เช่น การทิ้งก้นบุหรี่ หรือการจุดไฟเพื่อประกอบอาหาร รวมถึงดูแลให้พนักงานปฏิบัติตามอย่างเคร่งครัด	- ออกกฎหมายห้ามคนงานจุดไฟเผาป่า หรือการกระทำผิดตามกฎหมายว่าด้วยการป่าไม้อื่นๆ ทั้งนี้ทางโครงการได้ติดป้ายเตือน “ห้ามจุดไฟ”	- ไม่มี	
4) จัดให้มีเจ้าหน้าที่เหมืองคอยตรวจตราบริเวณพื้นที่โครงการและใกล้เคียง และจัดให้มีรถบรรทุกน้ำเตรียมพร้อมในกรณีที่เกิดไฟป่า หากพบเห็นไฟป่าในพื้นที่ป่าไม้ให้ดำเนินการดับไฟในเบื้องต้น และรีบแจ้งหน่วยงานภาคสนามที่เกี่ยวข้องของฝ่ายป่าไม้ที่อยู่ใกล้เคียงโดยทันที	- จัดให้มีเจ้าหน้าที่ตรวจตรา บริเวณพื้นที่โครงการและใกล้เคียง และจัดเตรียมรถบรรทุกน้ำสำหรับดับไฟเบื้องต้นและหากเกิดไฟป่าจะทำงานแจ้งหน่วยงานเกี่ยวข้องต่อไป	- ไม่มี	-
5) ให้คอยสอดส่องตรวจตราจะมีตระเวนให้มีการบุกรุกแผ้วถางป่าในพื้นที่ที่ไม่ได้รับอนุญาตและบริเวณติดต่อใกล้เคียง รวมทั้งประชาสัมพันธ์ให้ราษฎรเข้าใจถึงกฎหมายป่าไม้และบทลงโทษต่างๆ ที่เกี่ยวกับป่าไม้และสัตว์ป่า รวมทั้งชนิดของสัตว์ป่าคุ้มครองที่สำรวจพบในพื้นที่	- มีพนักงานตรวจตราพื้นที่ไม่ให้มีการบุกรุกแผ้วถางป่าในพื้นที่ที่ไม่ได้รับอนุญาตและบริเวณติดต่อใกล้เคียง พร้อมทั้งประชาสัมพันธ์กฎหมายป่าไม้และบทลงโทษต่างๆ ที่เกี่ยวกับป่าไม้และสัตว์ป่า รวมทั้งชนิดของสัตว์ป่าคุ้มครองที่สำรวจพบในพื้นที่ให้ชาวบ้านทราบ	- ไม่มี	-


ตารางที่ 2.2-1 (ต่อ)

มาตรการป้องกันและแก้ไขผลกระทบสิ่งแวดล้อม และมาตรการติดตามตรวจสอบผลกระทบสิ่งแวดล้อม	ผลการปฏิบัติตามมาตรการ	ปัญหา อุปสรรค ที่ไม่สามารถปฏิบัติตามมาตรการ และแนวทางแก้ไข	ภาพประกอบมาตรการ
6) ให้ปฏิบัติตามกฎหมายว่าด้วยการป่าไม้ตลอดจนกฎกระทรวงข้อกำหนด ประกาศระเบียบข้อบังคับและเงื่อนไขอื่นๆ ซึ่งออกตามกฎหมายดังกล่าวทั้งที่ใช้อยู่ในขณะนี้และที่จะประกาศต่อไป	- ยินดีปฏิบัติตามกฎหมายว่าด้วยการป่าไม้ตลอดจนกฎกระทรวงข้อกำหนด ประกาศระเบียบข้อบังคับและเงื่อนไขอื่นๆ	- ไม่มี	-
7) หากพบการกระทำผิดกฎหมายว่าด้วยการป่าไม้ให้แจ้งหน่วยงานที่เกี่ยวข้องเพื่อดำเนินการตามอำนาจต่อไป	- หากพบการกระทำผิดจะดำเนินการตามมาตรการกำหนด	- ไม่มี	-
8) หากพบสัตว์ป่าได้รับบาดเจ็บ ให้รีบแจ้งหน่วยงานภาคสนามที่เกี่ยวข้องของฝ่ายป่าไม้ที่อยู่ใกล้เคียงโดยทันที	- หากพบสัตว์ป่าได้รับบาดเจ็บทางโครงการจะดำเนินงานประสานงานกับเจ้าหน้าที่ที่เกี่ยวข้องต่อไป	- ไม่มี	-
9) ให้ปลูกพืชคลุมดิน ได้แก่ พืชตระกูลถั่ว และหญ้าแฝก และปลูกพันธุ์ไม้ท้องถิ่น ได้แก่ สะเดา ประดู่ ชีเหล็ก และมะค่าโมง และพันธุ์ไม้ที่มีผลเป็นอาหารสัตว์ป่าและนก ได้แก่ ตะขบฝรั่ง อ้อยช้าง และพุทรา ตามแนวชั้นบันได และพื้นที่เว้นไม่ทำเหมืองทางด้านทิศเหนือและทิศตะวันออก โดยให้ปลูกในลักษณะเป็นแถวแบบสลับฟันปลา ระยะห่างระหว่างต้นและแถว 2x2 ม.	<p>- โครงการดำเนินการปลูกสะเดา ต้นประดู่ ชีเหล็ก ไข่ ยูคาลิปตัส และต้นมะค่าโมงบริเวณพื้นที่เว้นการทำเหมืองด้านทิศใต้ และทิศตะวันออก</p> <p>- บริเวณพื้นที่เว้นการทำเหมืองด้านทิศเหนือเป็นพื้นที่การเกษตร และมีแนวต้นไม้เดิมที่รักษาให้คงสภาพเดิม</p> <p>- บริเวณพื้นที่เว้นการทำเหมืองทางด้านทิศตะวันออกทางโครงการได้ดำเนินการปลูกต้นสะเดาเสริมเพิ่มความหนาแน่น โดยปลูกในลักษณะเป็นแถวแบบสลับฟันปลา ระยะห่างระหว่างต้นและแถว 2x2 ม.</p>	- ไม่มี	<p>พื้นที่แนวเว้นไม่ทำเหมืองด้านทิศเหนือ</p> 

ตารางที่ 2.2-1 (ต่อ)

มาตรการป้องกันและแก้ไขผลกระทบสิ่งแวดล้อม และมาตรการติดตามตรวจสอบผลกระทบสิ่งแวดล้อม	ผลการปฏิบัติตามมาตรการ	ปัญหา อุปสรรค ที่ไม่สามารถปฏิบัติ ตามมาตรการ และแนวทางแก้ไข	ภาพประกอบมาตรการ
			<div>พื้นที่การเกษตรทางด้านทิศเหนือ</div>  <div>แนวต้นไม้บริเวณแนวเวนไม่ทำเหมือง ทางด้านทิศตะวันออกเฉียงใต้</div>  <div>แนวต้นไม้ที่ปลูกเสริมบริเวณ แนวเวนไม่ทำเหมืองทางด้านทิศตะวันออก</div> 

ตารางที่ 2.2-1 (ต่อ)

มาตรการป้องกันและแก้ไขผลกระทบสิ่งแวดล้อม และมาตรการติดตามตรวจสอบผลกระทบสิ่งแวดล้อม	ผลการปฏิบัติตามมาตรการ	ปัญหา อุปสรรค ที่ไม่สามารถปฏิบัติ ตามมาตรการ และแนวทางแก้ไข	ภาพประกอบมาตรการ
<p>3. คุณค่าการใช้ประโยชน์ของมนุษย์</p> <p>3.1 เกษตรกรรม</p> <p>กรณีที่เกิดความเสียหายแก่พื้นที่เกษตรกรรมที่อยู่ใกล้เคียง จะต้องแจ้งให้เจ้าของพื้นที่รับทราบ เพื่อชดเชยความเสียหายที่เกิดขึ้น ถ้าหากไม่สามารถตกลงกันได้ จะต้องแจ้งคณะกรรมการมวลชนสัมพันธ์ เพื่อไกล่เกลี่ยข้อพิพาทและให้มีการชดเชยค่าเสียหายโดยเร็ว</p>	<p>- การดำเนินโครงการที่ผ่านมามีได้ก่อให้เกิดความเดือดร้อนเสียหายกับราษฎรและพื้นที่เกษตรกรรมใกล้เคียงโครงการ</p> <p>- หากได้รับการร้องเรียนจากราษฎรที่อาศัยอยู่บริเวณใกล้เคียง หรือพื้นที่เกษตรกรรมอยู่ใกล้เคียงโครงการ จะเร่งดำเนินการตรวจสอบสาเหตุและดำเนินการแก้ไขโดยเร่งด่วน และยินดีปฏิบัติตามคำสั่งของหน่วยงานราชการที่เกี่ยวข้อง</p>	<p>- ไม่มี</p>	


ตารางที่ 2.2-1 (ต่อ)

มาตรการป้องกันและแก้ไขผลกระทบสิ่งแวดล้อม และมาตรการติดตามตรวจสอบผลกระทบสิ่งแวดล้อม	ผลการปฏิบัติตามมาตรการ	ปัญหา อุปสรรค ที่ไม่สามารถปฏิบัติ ตามมาตรการ และแนวทางแก้ไข	ภาพประกอบมาตรการ
<p>3.2 การคมนาคม</p> <p>1) ให้ติดตั้งป้ายเตือนระวางรถบรรทุกเข้า-ออก และสัญญาณไฟกระพริบ ไว้บริเวณริมถนนลาดยางหมายเลข 3472 ช่วงก่อนเลี้ยวเข้า-ออกจากโรงโม่หินของโครงการในระยะ 100 ม. และ 200 ม.</p>	<p>- จัดทำป้ายเตือนให้ระวางรถบรรทุกริมทาง หลวงหมายเลข 3472 ก่อนถึงจุดเข้า-ออกของรถบรรทุกทั้ง 2 ด้าน</p> <p>- โครงการได้ร่วมมือกับกลุ่มโรงโม่หินจัดทำป้ายเตือนระวางรถบรรทุกเข้า-ออก ในระยะ 200 ม. 100 ม. และ 50 ม.</p>	<p>- ไม่มี</p>	<p>ป้ายเตือนระวางรถบรรทุกเข้า-ออก บริเวณริมทางหลวงหมายเลข 3472</p>  <p>ป้ายระวางรถบรรทุก ระยะ 50 ม.</p>  <p>ป้ายระวางรถบรรทุก ระยะ 100 ม.</p> 


ตารางที่ 2.2-1 (ต่อ)

มาตรการป้องกันและแก้ไขผลกระทบสิ่งแวดล้อม และมาตรการติดตามตรวจสอบผลกระทบสิ่งแวดล้อม	ผลการปฏิบัติตามมาตรการ	ปัญหา อุปสรรค ที่ไม่สามารถปฏิบัติ ตามมาตรการ และแนวทางแก้ไข	ภาพประกอบมาตรการ
			<p>ป้ายระวังรถบรรทุก ระยะ 200 ม.</p> 
<p>2) ให้จัดทำป้ายแสดงรายละเอียดที่เกี่ยวกับรถบรรทุกแร่ของโครงการ ได้แก่ ชื่อผู้ประกอบการ เบอร์โทรศัพท์ติดต่อ ชื่อพนักงานขับรถ และหมายเลขทะเบียนรถ ติดไว้กับตัวรถในตำแหน่งที่สามารถมองเห็นชัดเจน เพื่อให้ราษฎรที่อยู่ริมเส้นทางสามารถร้องเรียนได้ ในกรณีที่มีการขับรถเร็วและสร้างความเดือดร้อนแก่ราษฎรที่ใช้เส้นทางร่วมกับโครงการ</p>	<p>- เนื่องจากรถบรรทุกของโครงการวิ่งจากหน้าเหมืองไปยังโรงโม่ของโครงการเท่านั้น ไม่มีการวิ่งออกจากพื้นที่โครงการ ลักษณะของรถบรรทุกของโครงการจะมีหมายเลขประจำรถบรรทุก</p> <p>- รถบรรทุกที่ขนส่งหินออกสู่ภายนอกเป็นของผู้รับซื้อ โครงการได้ขอความร่วมมือให้ขับรถด้วยความระมัดระวัง โดยเฉพาะช่วงที่ผ่านชุมชน</p>	- ไม่มี	<p>รถบรรทุกแร่ของโครงการ</p> 
<p>3) ให้อบรมพนักงานขับรถบรรทุกแร่ ให้ขับด้วยความระมัดระวัง มีมารยาทในการใช้รถใช้ถนน และปฏิบัติตามกฎหมายจราจรอย่างเคร่งครัด และห้ามมีการใช้สารเสพติด เช่น ยาบ้า ถ้าหากมีการฝ่าฝืนจะต้องมีบทลงโทษอย่างเข้มงวด</p>	<p>- อบรมคนงานขับรถบรรทุกแร่ให้ปฏิบัติตามกฎจราจร และห้ามใช้สารเสพติด หากมีการฝ่าฝืนจะต้องมีบทลงโทษอย่างเข้มงวด</p>	- ไม่มี	-

ตารางที่ 2.2-1 (ต่อ)

มาตรการป้องกันและแก้ไขผลกระทบสิ่งแวดล้อม และมาตรการติดตามตรวจสอบผลกระทบสิ่งแวดล้อม	ผลการปฏิบัติตามมาตรการ	ปัญหา อุปสรรค ที่ไม่สามารถปฏิบัติ ตามมาตรการ และแนวทางแก้ไข	ภาพประกอบมาตรการ
4) ให้ตรวจเช็คสภาพรถยนต์ เช่น ระบบห้ามล้อ ระบบไฟฟ้า การทำงานของเครื่องยนต์ ระบบเกียร์ พร้อมทั้งตัวถังรถและอื่นๆ ให้อยู่ในสภาพที่ใช้งานได้ดีและปลอดภัยอยู่เสมอ	- ตรวจเช็คสภาพรถบรรทุกแร่ตามรอบการบำรุงรักษา เพื่อให้มีสภาพพร้อมใช้งานได้ดีและปลอดภัยอยู่เสมอ	- ไม่มี	-
5) ให้ควบคุมรถบรรทุกแร่ไม่ให้วิ่งติดต่อกันหลายคัน เพื่อลดความคล่องตัวของผู้ใช้เส้นทางร่วมกัน	- ทางโครงการได้ขอความร่วมมือให้รถบรรทุกที่ผ่านเข้ามารับซื้อหินไม่วิ่งติดต่อกันหลายคัน เพื่อให้เกิดความคล่องตัวของผู้ใช้ถนนร่วมกัน	- ไม่มี	-
6) ให้มีการปิดคลุมรถบรรทุกแร่ด้วยผ้าใบก่อนลำเลียงแร่ออกสู่แหล่งรับซื้อภายนอกทุกคัน	- กำชับให้รถบรรทุกแร่ทุกคันปิดคลุมด้วยผ้าใบให้มิดชิดก่อนออกจากโรงโม่หิน พร้อมทั้งติดป้ายเตือนบริเวณพื้นที่โครงการ	- ไม่มี	
7) ให้ควบคุมความเร็วของรถบรรทุกขนส่งแร่ที่ออกสู่แหล่งรับซื้อภายนอกช่วงจากโรงโม่หินถึงทางหลวงหมายเลข 3472 ให้ใช้ความเร็วไม่เกิน 30 กม./ชม. โดยการติดตั้งป้ายเตือนไว้ริมเส้นทางให้เห็นอย่างชัดเจน	- ขอความร่วมมือกับคนขับรถบรรทุกให้ใช้ความเร็วไม่เกิน 30 กม./ชม. ในช่วงที่ผ่านชุมชน และบริเวณตลอดเส้นทางขนส่งแร่ก่อนออกทางหลวงหมายเลข 3472 พร้อมทั้งติดป้ายควบคุมความเร็วรถบริเวณก่อนออกจากโรงโม่หินและริมเส้นทางขนส่งแร่	- ไม่มี	

ตารางที่ 2.2-1 (ต่อ)

มาตรการป้องกันและแก้ไขผลกระทบสิ่งแวดล้อม และมาตรการติดตามตรวจสอบผลกระทบสิ่งแวดล้อม	ผลการปฏิบัติตามมาตรการ	ปัญหา อุปสรรค ที่ไม่สามารถปฏิบัติ ตามมาตรการ และแนวทางแก้ไข	ภาพประกอบมาตรการ
8) ให้ความค้ำน้ำหนักรถบรรทุกทุกคัน ไม่ให้มีการบรรทุกน้ำหนักเกินอัตราที่กฎหมายกำหนด	- มีการควบคุมน้ำหนักของรถบรรทุกที่ออกจากพื้นที่โครงการ เป็นไปตามกฎหมายกำหนด โดยมีการชั่งน้ำหนักรถบรรทุกก่อน เข้า-ออกโครงการ	- ไม่มี	 ชั่งน้ำหนักรถบรรทุก
9) ให้ดูแลรักษาสภาพเส้นทางขนส่งแร่ ให้อยู่ในสภาพพร้อมใช้งานได้ดีอยู่เสมอ หากเกิดการชำรุดเสียหาย ทางโครงการต้องซ่อมแซมโดยปรับปรุงเส้นทางดังกล่าวทันที	- ได้ดูแลเส้นทางขนส่งแร่ให้มีสภาพที่พร้อมใช้งานได้ดีอยู่เสมอ หากตรวจสอบพบว่าการชำรุด จะปรับปรุง และซ่อมแซมให้พร้อมใช้งาน	- ไม่มี	 เส้นทางขนส่งแร่ก่อนถึงถนนหมายเลข 3472
4. คุณค่าต่อคุณภาพชีวิต 4.1 เศรษฐกิจและสังคม และการมีส่วนร่วมของประชาชน 1) กำหนดการจ้างแรงงานในท้องถิ่นให้มากที่สุด และให้อัตราค่าแรงเป็นไปตามประกาศกระทรวงแรงงานกำหนด	- พนักงานในโครงการส่วนใหญ่เป็นคนในท้องถิ่น ยกเว้นบางตำแหน่งงานที่ต้องการความชำนาญจำเป็นต้องหาจากภายนอกท้องถิ่น สำหรับอัตราค่าจ้างเป็นไปตามที่กฎหมายกำหนด	- ไม่มี	-

ตารางที่ 2.2-1 (ต่อ)

มาตรการป้องกันและแก้ไขผลกระทบสิ่งแวดล้อม และมาตรการติดตามตรวจสอบผลกระทบสิ่งแวดล้อม	ผลการปฏิบัติตามมาตรการ	ปัญหา อุปสรรค ที่ไม่สามารถปฏิบัติ ตามมาตรการ และแนวทางแก้ไข	ภาพประกอบมาตรการ
<p>2) ให้มีการแต่งตั้งคณะกรรมการมวลชนสัมพันธ์ภายในระยะเวลา 3 เดือน นับตั้งแต่ได้รับอนุญาตประทานบัตร ประกอบด้วย เจ้าของโรงงาน ผู้แทนภาครัฐจากหน่วยงานท้องถิ่นและผู้แทนภาครัฐจากหน่วยงานท้องถิ่น และผู้แทนภาคประชาชน จากชุมชน โรงเรียน วัด และเจ้าหน้าที่สาธารณสุขในพื้นที่ เข้าร่วมเป็นกรรมการทำหน้าที่บริหารจัดการ “กองทุนเฝ้าระวังสุขภาพ” และ “กองทุนพัฒนาหมู่บ้านรอบพื้นที่เหมืองแร่” และเพื่อทำหน้าที่สร้างความสัมพันธ์อันดีต่อชุมชน ประชาสัมพันธ์โครงการตรวจสอบข้อร้องเรียน ประสานงานกับสื่อมวลชนท้องถิ่น ผู้นำชุมชน ราษฎรบริเวณโดยรอบโครงการ และติดตามตรวจสอบคุณภาพสิ่งแวดล้อม รวมทั้งให้เสนอรายงานการดำเนินการของคณะกรรมการมวลชนสัมพันธ์ต่อหน่วยงานที่เกี่ยวข้อง เพื่อให้หน่วยงานดังกล่าวได้รับทราบปีละ 1 ครั้ง</p>	<p>- มีการแต่งตั้งคณะกรรมการมวลชนสัมพันธ์ (เอกสารแนบ 8) โดยมีตัวแทนจากโครงการ หน่วยงานท้องถิ่นและผู้แทนภาครัฐจากหน่วยงานท้องถิ่น ชุมชน โรงเรียน วัด และเจ้าหน้าที่สาธารณสุขในพื้นที่เพื่อทำหน้าที่บริหารจัดการ “กองทุนเฝ้าระวังสุขภาพ” และ “กองทุนพัฒนาหมู่บ้านรอบพื้นที่เหมืองแร่” เพื่อทำหน้าที่สร้างความสัมพันธ์อันดีต่อชุมชน ประชาสัมพันธ์โครงการ ตรวจสอบข้อร้องเรียน ประสานงานกับสื่อมวลชนท้องถิ่น ผู้นำชุมชน ราษฎรบริเวณโดยรอบโครงการ และติดตามตรวจสอบคุณภาพสิ่งแวดล้อม</p>	- ไม่มี	-
<p>3) ให้คณะกรรมการมวลชนสัมพันธ์ติดตามแผนงานด้านการประชาสัมพันธ์เพื่อเป็นการสร้างความเข้าใจและสร้างความสัมพันธ์ที่ดีระหว่างโครงการกับราษฎรที่อยู่ใกล้เคียง ประกอบด้วย</p> <ul style="list-style-type: none"> - แผนงานการจัดการสิ่งแวดล้อม - แผนงานด้านประชาสัมพันธ์ - แผนสร้างความรู้ความเข้าใจ 	<p>- ทางโครงการได้ประชาสัมพันธ์โครงการ ด้านการทำเหมือง การบริหารกองทุนต่างๆ จากการทำความเข้าใจ มาตราการป้องกันและแก้ไขผลกระทบสิ่งแวดล้อมและมาตรการติดตามตรวจสอบผลกระทบสิ่งแวดล้อม เพื่อให้ประชาชนใกล้เคียงเข้าใจ โดยจัดทำเป็นเอกสารประชาสัมพันธ์ ดังเอกสารแนบ 9</p>	- ไม่มี	-

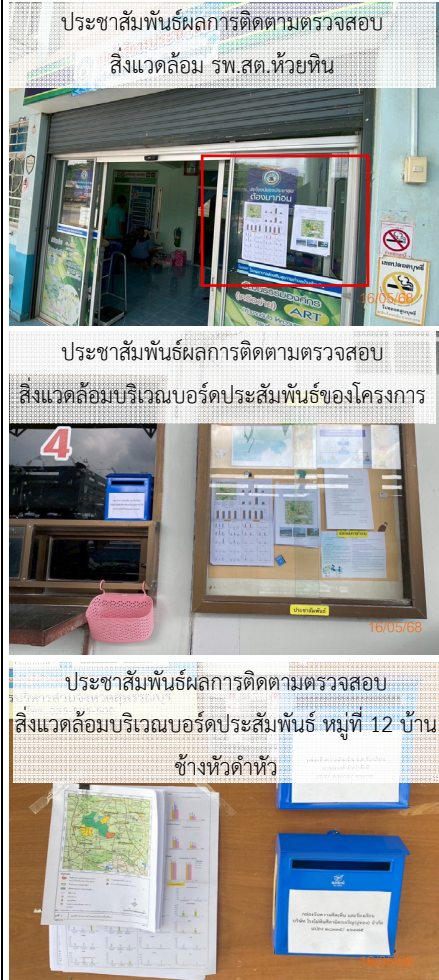
ตารางที่ 2.2-1 (ต่อ)

มาตรการป้องกันและแก้ไขผลกระทบสิ่งแวดล้อม และมาตรการติดตามตรวจสอบผลกระทบสิ่งแวดล้อม	ผลการปฏิบัติตามมาตรการ	ปัญหา อุปสรรค ที่ไม่สามารถปฏิบัติ ตามมาตรการ และแนวทางแก้ไข	ภาพประกอบมาตรการ
<ul style="list-style-type: none"> - แผนปฏิบัติการด้านสิ่งแวดล้อม - แผนงานจัดการกองทุนเฝ้าระวังสุขภาพ <p>กองทุนพัฒนาหมู่บ้านรอบพื้นที่เหมืองแร่ และกองทุน ฟื้นฟูพื้นที่จากการทำเหมืองแร่</p>	<p>- คณะกรรมการมวลชนสัมพันธ์ได้มีการประชุม ครั้งล่าสุดเมื่อวันที่ 4 เมษายน 2568 (เอกสารแนบ 8) เพื่อติดตามการทำงานของโครงการ และ เพื่อ ชี้แจง วางแผนเรื่องมวลชนสัมพันธ์ที่จะเป็นการ สร้างความสัมพันธ์ที่ระหว่างโครงการกับราษฎรที่ อยู่ใกล้เคียง</p>		
<p>4) ให้จัดตั้งกองทุนพัฒนารอบพื้นที่เหมืองแร่ ผู้ถือประทานบัตร จะต้องจัดตั้ง “กองทุน พัฒนาหมู่บ้านรอบพื้นที่เหมืองแร่” ตามประกาศกรม อุตสาหกรรมพื้นฐานและการเหมืองแร่ เรื่อง แนวทาง บริหารจัดการกองทุนพัฒนาหมู่บ้านรอบพื้นที่เหมืองแร่ พ.ศ.2559 เพื่อเป็นงบประมาณในการดำเนินกิจกรรม การพัฒนาคุณภาพชีวิตของประชาชนในชุมชนโดยรอบ พื้นที่ประทานบัตร</p> <p>วัตถุประสงค์เพื่อเป็นค่าใช้จ่ายในการดำเนิน กิจกรรมเกี่ยวกับการพัฒนาหมู่บ้านรอบพื้นที่ประทาน บัตร และพื้นที่ที่เกี่ยวข้องกับประทานบัตร โดยมี คณะกรรมการมวลชนสัมพันธ์เป็นผู้กำกับการดูแลใน การใช้จ่ายงบประมาณในแต่ละปี ทั้งนี้ การบริหาร จัดการกองทุนและการจัดการเงินกองทุนให้เป็นไปตาม แนวทางที่กรมอุตสาหกรรมพื้นฐานและการเหมืองแร่ กำหนด</p>	<p>- จัดตั้งกองทุนพัฒนาหมู่บ้านรอบพื้นที่เหมืองแร่ สำหรับเป็นงบประมาณในการดำเนินโครงการ พัฒนาคุณภาพชีวิตของประชาชนในชุมชนโดยรอบ พื้นที่เหมืองแร่ โดยจำนวนเงินที่จัดเก็บครั้งแรก ณ วันที่ 4 สิงหาคม 2562 จำนวน 500,000 บาท ทาง โครงการได้นำเงินเข้าบัญชีอย่างต่อเนื่อง สถานะ เงินในบัญชี ณ วันที่ 1 กรกฎาคม 2568 จำนวน 1,883,282.32 บาท ดังเอกสารแนบ 10 ซึ่งทาง โครงการได้นำเงินกองทุนมาสนับสนุนเพื่อเป็น งบประมาณในการดำเนินกิจกรรมการพัฒนา คุณภาพชีวิตของประชาชนในชุมชนโดยรอบพื้นที่ ประทานบัตร พร้อมจัดส่งรายงานกองทุนพัฒนา หมู่บ้านรอบเหมืองแร่ให้หน่วยงานที่เกี่ยวข้องทราบ ดังเอกสารแนบ 11</p>	- ไม่มี	-




ตารางที่ 2.2-1 (ต่อ)

มาตรการป้องกันและแก้ไขผลกระทบสิ่งแวดล้อม และมาตรการติดตามตรวจสอบผลกระทบสิ่งแวดล้อม	ผลการปฏิบัติตามมาตรการ	ปัญหา อุปสรรค ที่ไม่สามารถปฏิบัติ ตามมาตรการ และแนวทางแก้ไข	ภาพประกอบมาตรการ
5) ให้ดำเนินการตามแผนมวลชนสัมพันธ์อย่างต่อเนื่องและสม่ำเสมอ เพื่อสร้างความสัมพันธ์อันดีกับชุมชน โดยการสนับสนุนเงินงบประมาณช่วยเหลือกิจกรรมของชุมชน การเข้าร่วมกิจกรรมต่างๆ เช่น การบริจาควัสดุอุปกรณ์ การส่งเสริมด้านการกีฬา การทำนุบำรุงศาสนา การให้ทุนการศึกษาแก่เด็กนักเรียน และปรับปรุงซ่อมแซมเส้นทางคมนาคมภายในชุมชน เป็นต้น	- ทางโครงการได้มีการจัดทำและดำเนินการตามแผนมวลชนสัมพันธ์อย่างต่อเนื่อง โดยมีการจัดสรรงบประมาณเพื่อช่วยเหลือกิจกรรมของชุมชน รายละเอียดกิจกรรมมวลชนสัมพันธ์ดังเอกสารแนบ 12	- ไม่มี	-
6) การตรวจสอบและแก้ไขปัญหาข้อร้องเรียนเมื่อคณะกรรมการมวลชนสัมพันธ์ได้รับการร้องเรียนจากประชาชนแล้ว ต้องดำเนินการตรวจสอบข้อเท็จจริงตามขั้นตอน และแจ้งเจ้าหน้าที่ของหน่วยงานราชการที่เกี่ยวข้องร่วมตรวจสอบด้วย การแก้ไขปัญหาต้องมีความเป็นธรรมกับทุกฝ่ายและต้องแล้วเสร็จภายใน 30 วัน นับตั้งแต่ได้รับเรื่องร้องเรียน	- การดำเนินโครงการที่ผ่านมาได้ก่อให้เกิดความเสียหายแก่ราษฎรที่อยู่ใกล้เคียงโครงการ - หากมีข้อร้องเรียนจะดำเนินการตามมาตรการกำหนด	- ไม่มี	-
7) กรณีการทำเหมืองของโครงการก่อให้เกิดความเสียหายแก่ประชาชนให้ผู้ประกอบการรับผิดชอบชดเชยความเสียหายอย่างยุติธรรมและรวดเร็ว	- การดำเนินโครงการที่ผ่านมาได้ก่อให้เกิดความเสียหายแก่ราษฎรที่อยู่ใกล้เคียงโครงการ - หากมีพื้นที่เกษตรกรรม หรือราษฎรบริเวณใกล้เคียงพื้นที่โครงการได้รับผลกระทบจากการทำเหมืองของโครงการ ทางโครงการยินดีปฏิบัติตามเงื่อนไข	- ไม่มี	-


ตารางที่ 2.2-1 (ต่อ)

มาตรการป้องกันและแก้ไขผลกระทบสิ่งแวดล้อม และมาตรการติดตามตรวจสอบผลกระทบสิ่งแวดล้อม	ผลการปฏิบัติตามมาตรการ	ปัญหา อุปสรรค ที่ไม่สามารถปฏิบัติ ตามมาตรการ และแนวทางแก้ไข	ภาพประกอบมาตรการ
<p>8) ให้ประชาสัมพันธ์ข้อมูลเกี่ยวกับการดำเนินงานของโครงการ และมาตรการป้องกันและแก้ไขผลกระทบสิ่งแวดล้อมที่ผ่านความเห็นชอบจากสำนักงานโยธาและแผนทรัพยากรธรรมชาติและสิ่งแวดล้อม โดยการตีพิมพ์ประกาศไว้ในสถานที่ที่ประชาชนสามารถเข้าถึงได้ง่าย ได้แก่ ที่ทำการผู้ใหญ่บ้าน ศาลาประชาคมหมู่บ้าน ศาลาอเนกประสงค์ และหน่วยงานสาธารณสุขในพื้นที่รับทราบอย่างทั่วถึง พร้อมทั้งรับฟังความคิดเห็นเพื่อปรับปรุงแก้ไขให้สอดคล้องกับความต้องการของชุมชนต่อไป</p>	<p>- ทางโครงการมีการประชาสัมพันธ์ข้อมูลเกี่ยวกับการทำเหมืองและผลการติดตามตรวจสอบผลกระทบสิ่งแวดล้อม โดยติดไว้ที่รพ.สต.ห้วยหิน รพ.สต.โป่งพรานอินทร์ ศาลาประชาคมหมู่บ้าน และที่ทำการผู้ใหญ่บ้าน</p>	<p>- ไม่มี</p>	 <p>ประชาสัมพันธ์ผลการติดตามตรวจสอบ สิ่งแวดล้อม รพ.สต.ห้วยหิน</p> <p>ประชาสัมพันธ์ผลการติดตามตรวจสอบ สิ่งแวดล้อมบริเวณบอร์ดประชาสัมพันธ์ของโครงการ</p> <p>ประชาสัมพันธ์ผลการติดตามตรวจสอบ สิ่งแวดล้อมบริเวณบอร์ดประชาสัมพันธ์ หมู่ที่ 12 บ้าน ช้างหัวดำหัว</p>


ตารางที่ 2.2-1 (ต่อ)

มาตรการป้องกันและแก้ไขผลกระทบสิ่งแวดล้อม และมาตรการติดตามตรวจสอบผลกระทบสิ่งแวดล้อม	ผลการปฏิบัติตามมาตรการ	ปัญหา อุปสรรค ที่ไม่สามารถปฏิบัติ ตามมาตรการ และแนวทางแก้ไข	ภาพประกอบมาตรการ
			 <p>ประชาสัมพันธ์ผลการติดตามตรวจสอบ สิ่งแวดล้อมบริเวณบอร์ดประชาสัมพันธ์ หมู่ที่ 5 บ้านห้วยหิน 16/05/68</p>  <p>ประชาสัมพันธ์ผลการติดตามตรวจสอบ สิ่งแวดล้อมบริเวณบอร์ดประชาสัมพันธ์ หมู่ที่ 14 บ้านโป่งพรานอินทร์ 16/05/68</p>  <p>ประชาสัมพันธ์ผลการติดตามตรวจสอบ สิ่งแวดล้อมบริเวณบอร์ดประชาสัมพันธ์ หมู่ที่ 12 บ้านเขาดาก้าว 16/05/68</p>


ตารางที่ 2.2-1 (ต่อ)

มาตรการป้องกันและแก้ไขผลกระทบสิ่งแวดล้อม และมาตรการติดตามตรวจสอบผลกระทบสิ่งแวดล้อม	ผลการปฏิบัติตามมาตรการ	ปัญหา อุปสรรค ที่ไม่สามารถปฏิบัติ ตามมาตรการ และแนวทางแก้ไข	ภาพประกอบมาตรการ
			 <p>ประชาสัมพันธ์ผลการติดตามตรวจสอบ สิ่งแวดล้อมบริเวณบ่อประสมพันธ์ หมู่ที่ 8 บ้านหนองมะขอ 18/05/68</p>
4.2 สาธารณสุข 1) ให้ปฏิบัติตามมาตรการป้องกันและแก้ไข ผลกระทบสิ่งแวดล้อม ด้านคุณภาพอากาศ เสี่ยง แรงสั่นสะเทือน และหินปลิว และมาตรการด้านการ คมนาคมอย่างเคร่งครัด	- โครงการยินดีปฏิบัติตามมาตรการอย่าง เคร่งครัด	- ไม่มี	-
2) ให้จัดตั้งกองทุนเฝ้าระวังสุขภาพ ผู้ถือประทานบัตรจะต้องจัดตั้ง “กองทุนเฝ้า ระวังภาวะสุขภาพ” ตามประกาศกรมอุตสาหกรรม พื้นฐานและการเหมืองแร่ เรื่อง แนวทางการบริหาร จัดการกองทุนเฝ้าระวังสุขภาพสำหรับโครงการเหมืองแร่ พ.ศ.2559 เพื่อใช้ในกิจกรรมการเฝ้าระวังภาวะสุขภาพ ของชุมชน วัตถุประสงค์เพื่อเป็นค่าใช้จ่ายสำหรับการดำเนินกิจกรรม การเฝ้าระวังสุขภาพอนามัยหรือการตรวจสุขภาพของ ประชาชน รวมทั้งสนับสนุนกิจกรรมที่เกี่ยวข้องกับ	- จัดตั้งกองทุนเฝ้าระวังสุขภาพเพื่อจัดสร งงบประมาณในการดำเนินกิจกรรมการตรวจ เฝ้าระวังปอดสมรรถนะปอด การเฝ้าระวัง สุขภาพและตรวจสุขภาพของประชาชน โดย จำนวนเงินที่จัดเก็บครั้งแรก ณ วันที่ 4 สิงหาคม 2562 จำนวน 500,000 บาท ซึ่งทางโครงการได้ มีกิจกรรมร่วมกับชุมชน และได้เบิกจ่ายเงินออก จากกองทุน สถานะทางการเงินของกองทุน ล่าสุด เมื่อวันที่ 30 พฤษภาคม 2568 จำนวน 1,300,023.25 บาท ดังเอกสารแนบ 10	- ไม่มี	-

ตารางที่ 2.2-1 (ต่อ)

มาตรการป้องกันและแก้ไขผลกระทบสิ่งแวดล้อม และมาตรการติดตามตรวจสอบผลกระทบสิ่งแวดล้อม	ผลการปฏิบัติตามมาตรการ	ปัญหา อุปสรรค ที่ไม่สามารถปฏิบัติ ตามมาตรการ และแนวทางแก้ไข	ภาพประกอบมาตรการ
สาธารณสุขของชุมชน โดยมีคณะกรรมการมวลชน สัมพันธ์เป็นผู้กำกับการดูแลในการใช้จ่ายงบประมาณใน แต่ละปี ทั้งนี้ การบริหารจัดการกองทุนและการจัดการ เงินกองทุนให้เป็นไปตามแนวทางที่กรมอุตสาหกรรม พื้นฐานและการเหมืองแร่กำหนด	พร้อมจัดส่งรายงานกองทุนเฝ้าระวังสุขภาพให้ หน่วยงานที่เกี่ยวข้องทราบ ดังเอกสารแนบ 11		
3) ให้เผยแพร่ข้อมูลผลการติดตามตรวจสอบ ผลกระทบสิ่งแวดล้อมต่อโรงพยาบาลส่งเสริมสุขภาพ ตำบลบ้านห้วยหินและโรงพยาบาลส่งเสริมสุขภาพตำบล โป่งพรานอินทร์ พร้อมทั้งติดตั้งป้ายแสดงผลการตรวจวัด คุณภาพสิ่งแวดล้อมไว้บริเวณศาลาประชาคมหมู่บ้าน ให้ สามารถมองเห็นได้อย่างชัดเจนปีละ 2 ครั้ง	- จัดทำเอกสารประชาสัมพันธ์การทำเหมือง ของโครงการเผยแพร่ข้อมูลแก่ โรงพยาบาล ส่งเสริมสุขภาพ ตำบลบ้านห้วยหิน และ โรงพยาบาลส่งเสริมสุขภาพตำบลโป่งพราน อินทร์ ดังเอกสารแนบ 9	- ไม่มี	 <p>ประชาสัมพันธ์ผลการติดตามตรวจสอบ สิ่งแวดล้อม รพ.สต. ห้วยหิน</p> <p>ประชาสัมพันธ์ผลการติดตามตรวจสอบ สิ่งแวดล้อม รพ.สต. โป่งพรานอินทร์</p>




ตารางที่ 2.2-1 (ต่อ)

มาตรการป้องกันและแก้ไขผลกระทบสิ่งแวดล้อม และมาตรการติดตามตรวจสอบผลกระทบสิ่งแวดล้อม	ผลการปฏิบัติตามมาตรการ	ปัญหา อุปสรรค ที่ไม่สามารถปฏิบัติตามมาตรการ และแนวทางแก้ไข	ภาพประกอบมาตรการ
4) ให้ปฏิบัติตามแผนมลชนสัมพันธ์อย่างต่อเนื่อง เพื่อรับฟังความคิดเห็น ข้อเสนอแนะ หรือความต้องการของประชาชนในด้านต่างๆ เพื่อลดความตึงเครียด หรือความขัดแย้งจากการได้รับผลกระทบสิ่งแวดล้อมจากการทำเหมืองและกิจกรรมที่เกี่ยวข้องของโครงการ	- โครงการปฏิบัติตามแผนมลชนสัมพันธ์อย่างเคร่งครัด	- ไม่มี	-
4.3 อาชีวอนามัย และความปลอดภัย 1) ให้มีการตรวจสอบสุขภาพก่อนเข้าทำงาน ได้แก่ การตรวจโรคทั่วไป และการตรวจสอบตามความเสี่ยงเฉพาะด้าน ได้แก่ สมรรถภาพปอด และสมรรถภาพการได้ยิน เพื่อเป็นการตรวจคัดกรองโรคเบื้องต้น และเป็นข้อมูลพื้นฐานสำหรับเปรียบเทียบกับผลตรวจสุขภาพประจำปีตลอดระยะเวลาที่มีการดำเนินโครงการ	- ปัจจุบันคนงานยังเป็นคนที่ปฏิบัติงานกับโครงการอยู่แล้วหากมีการจ้างคนงานเพิ่มเติมโครงการจะดำเนินการตรวจสอบสุขภาพตามที่กำหนด	- ไม่มี	-
2) ให้มีการฝึกอบรมเกี่ยวกับข้อบังคับและคู่มือว่าด้วยความปลอดภัยในการทำงานให้กับพนักงานที่มีการเปลี่ยนแปลงหน้าที่การทำงาน เพื่อให้พนักงานสามารถปฏิบัติหน้าที่ได้อย่างถูกต้องและปลอดภัย ตลอดจนแจ้งให้ทราบถึงข้อมูลเกี่ยวกับอันตรายและวิธีป้องกันอันตรายที่อาจเกิดขึ้นจากการทำงานให้ทราบก่อนปฏิบัติงาน ตลอดจนให้อบรมพนักงานถึงวิธีการทำงานของเครื่องจักรกลแต่ละชนิดและอุปกรณ์และประเภท	- มีการอบรมพนักงานก่อนปฏิบัติงานสัปดาห์ละ 1 ครั้ง ซึ่งจะอบรมคนงานเกี่ยวกับการทำงานและการใช้เครื่องจักร การขับรถบรรทุก เพื่อป้องกันอุบัติเหตุที่เกิดขึ้น - จัดให้มีอุปกรณ์ป้องกันอันตรายที่เหมาะสมกับสภาพงาน และมีจำนวนเพียงพอกับพนักงาน เช่น หน้ากากกรองฝุ่น รองเท้าหัวเหล็ก หมวกนิรภัย ปลั๊กอุดหู หรือเครื่องครอบหู และแว่น	- ไม่มี	<div>การสวมใส่อุปกรณ์ป้องกันอันตรายส่วนบุคคล</div> 




ตารางที่ 2.2-1 (ต่อ)

มาตรการป้องกันและแก้ไขผลกระทบสิ่งแวดล้อม และมาตรการติดตามตรวจสอบผลกระทบสิ่งแวดล้อม	ผลการปฏิบัติตามมาตรการ	ปัญหา อุปสรรค ที่ไม่สามารถปฏิบัติ ตามมาตรการ และแนวทางแก้ไข	ภาพประกอบมาตรการ
เมื่อมีการเปลี่ยนแปลงเครื่องจักรใหม่ จมมันในว่า พนักงานสามารถทำงานได้อย่างปลอดภัย	นิรภัย เป็นต้น - อบรมเพื่อให้ความรู้เกี่ยวกับความปลอดภัยใน การทำงาน และการใช้อุปกรณ์ป้องกันอันตราย ส่วนบุคคลให้กับคนงาน และดำเนินการฝึกซ้อม อย่างสม่ำเสมอ		<p>ป้ายเตือนเขตสวมใส่อุปกรณ์ป้องกันอันตราย</p>  <p>อุปกรณ์ป้องกันอันตรายส่วนบุคคลที่จัดเตรียมไว้</p> 
3) ให้จัดทำป้ายมาตรการ/นโยบายด้านความ ปลอดภัยและนโยบายด้านสิ่งแวดล้อม ตลอดจนป้าย เตือนต่างๆ เช่น เสียงดัง ฝุ่นละออง เป็นต้น เพื่อให้ พนักงานได้มองเห็นชัดเจนก่อนที่จะเข้าไปบริเวณพื้นที่ เหมืองแร่ และพื้นที่เสี่ยงของโครงการ และใช้เป็น แนวทางในการปฏิบัติของพนักงานก่อนเข้าพื้นที่ดังกล่าว โดยพนักงานต้องมีการสวมอุปกรณ์ป้องกันอันตราย ตลอดระยะเวลาการทำงานในบริเวณพื้นที่ดังกล่าว	- จัดทำป้ายนโยบายด้านความปลอดภัยและ นโยบายด้านสิ่งแวดล้อม และป้ายมาตรการด้าน สิ่งแวดล้อม บริเวณพื้นที่โครงการ จะจัด เจ้าหน้าที่คอยดูแล โดยตรวจสอบเตือนละ 1 ครั้ง และให้มีสภาพดีเสมอ	- ไม่มี	<p>ป้ายนโยบายสิ่งแวดล้อม</p> 

ตารางที่ 2.2-1 (ต่อ)

มาตรการป้องกันและแก้ไขผลกระทบสิ่งแวดล้อม และมาตรการติดตามตรวจสอบผลกระทบสิ่งแวดล้อม	ผลการปฏิบัติตามมาตรการ	ปัญหา อุปสรรค ที่ไม่สามารถปฏิบัติ ตามมาตรการ และแนวทางแก้ไข	ภาพประกอบมาตรการ
			<p>ป้ายห้ามบุคคลภายนอกเข้าก่อนได้รับอนุญาต</p>  <p>ป้ายกฎความปลอดภัย</p> 
4) ให้จัดหาอุปกรณ์ป้องกันอันตรายส่วนบุคคลที่ได้มาตรฐานตามประกาศกรมสวัสดิการและคุ้มครองแรงงานกำหนด โดยให้เหมาะสมกับชนิดหรือประเภทของงานที่พนักงานปฏิบัติ	- จัดให้มีอุปกรณ์ป้องกันอันตรายที่เหมาะสมกับสภาพงาน และมีจำนวนเพียงพอกับพนักงาน เช่น หน้ากากกรองฝุ่น รองเท้าหุ้มเหล็ก หมวกนิรภัย ปลั๊กอุดหู หรือเครื่องครอบหู และแว่นนิรภัย เป็นต้น	- ไม่มี	<p>อุปกรณ์ป้องกันอันตรายส่วนบุคคลที่จัดเตรียมไว้</p> 


ตารางที่ 2.2-1 (ต่อ)

มาตรการป้องกันและแก้ไขผลกระทบสิ่งแวดล้อม และมาตรการติดตามตรวจสอบผลกระทบสิ่งแวดล้อม	ผลการปฏิบัติตามมาตรการ	ปัญหา อุปสรรค ที่ไม่สามารถปฏิบัติ ตามมาตรการ และแนวทางแก้ไข	ภาพประกอบมาตรการ
<p>5) ให้กำหนดเป็นกฎระเบียบปฏิบัติให้พนักงาน ของโครงการทุกคนต้องสวมใส่อุปกรณ์ป้องกันอันตราย ส่วนบุคคลอย่างครบถ้วน และถูกต้องตามป้ายเตือนทุก ครั้งก่อนเข้าเขตการทำเหมืองหรือพื้นที่เสี่ยงอันตราย และมีการจัดอบรมเกี่ยวกับวิธีการใช้ และการบำรุงรักษา อุปกรณ์ป้องกันอันตรายอย่างถูกวิธี ตลอดจนการ บำรุงรักษาอุปกรณ์ป้องกันอันตรายส่วนบุคคลตลอด ระยะเวลาการใช้งาน</p>	<p>- กำหนดกฎระเบียบข้อบังคับพนักงานของ โครงการ</p> <p>- มีการอบรมพนักงานก่อนปฏิบัติงานสัปดาห์ละ 1 ครั้ง ซึ่งจะอบรมคนงานเกี่ยวกับการทำงาน และการใช้เครื่องจักร การขับรถบรรทุก เพื่อ ป้องกันอุบัติเหตุที่เกิดขึ้น</p> <p>- จัดให้มีอุปกรณ์ป้องกันอันตรายที่เหมาะสมกับ สภาพงาน และมีจำนวนเพียงพอกับพนักงาน เช่น หน้ากากกรองฝุ่น รองเท้าหุ้มเหล็ก หมวก นิรภัย ปลั๊กอุดหู หรือเครื่องครอบหู และแว่น นิรภัย เป็นต้น</p>	<p>- ไม่มี</p>	<p>การสวมใส่อุปกรณ์ป้องกันอันตรายส่วนบุคคล</p>  <p>ป้ายกฎระเบียบความปลอดภัย</p>  <p>อบรมพนักงานก่อนปฏิบัติงาน</p> 


ตารางที่ 2.2-1 (ต่อ)

มาตรการป้องกันและแก้ไขผลกระทบสิ่งแวดล้อม และมาตรการติดตามตรวจสอบผลกระทบสิ่งแวดล้อม	ผลการปฏิบัติตามมาตรการ	ปัญหา อุปสรรค ที่ไม่สามารถปฏิบัติ ตามมาตรการ และแนวทางแก้ไข	ภาพประกอบมาตรการ
6) ให้มีการตรวจวัดและวิเคราะห์สภาวะการทำงานเกี่ยวกับระดับเสียงและระดับความเข้มข้นของฝุ่นละอองภายในบริเวณดำเนินโครงการ	<p>- ตรวจวัดคุณภาพอากาศในการทำงาน โดยตรวจวัดปริมาณฝุ่นขนาดเล็ก (Respirable Dust) ในขณะปฏิบัติงานบริเวณหน้าเหมืองของคนขับรถแบคโฮ คนขับรถเจาะระเบิด และคนขับรถบรรทุก ผลการตรวจวัดในวันที่ 25 กุมภาพันธ์ 2568 พบว่า มีค่าอยู่ในเกณฑ์มาตรฐานตามประกาศกรมสวัสดิการและคุ้มครองแรงงาน เรื่อง ขีดจำกัดความเข้มข้นของสารเคมีอันตรายที่กำหนดไว้ไม่เกิน 5 มก./ลบ.ม.</p> <p>- ตรวจวัดระดับเสียงและวิเคราะห์สภาวะการทำงานที่เกี่ยวข้องกับเสียงด้วยเครื่องวัดปริมาณเสียงสะสม (Noise Dosimeter) ในขณะปฏิบัติงานบริเวณหน้าเหมืองของคนขับรถแบคโฮ คนขับรถเจาะระเบิด และคนขับรถบรรทุก ผลการตรวจวัดในวันที่ 25 กุมภาพันธ์ 2568 พบว่า มีค่าอยู่ในเกณฑ์มาตรฐานตามประกาศกรมสวัสดิการและคุ้มครองแรงงาน เรื่อง มาตรฐานระดับเสียงที่ยอมให้ลูกจ้างได้รับเฉลี่ยตลอดเวลาการทำงานในแต่ละวัน พ.ศ.2561</p>	- ไม่มี	-

ตารางที่ 2.2-1 (ต่อ)

มาตรการป้องกันและแก้ไขผลกระทบสิ่งแวดล้อม และมาตรการติดตามตรวจสอบผลกระทบสิ่งแวดล้อม	ผลการปฏิบัติตามมาตรการ	ปัญหา อุปสรรค ที่ไม่สามารถปฏิบัติ ตามมาตรการ และแนวทางแก้ไข	ภาพประกอบมาตรการ
7) ให้ลดระยะเวลาที่ต้องทำงานอยู่กับเสียงดังให้น้อยลง โดยให้สับเปลี่ยนหน้าที่ของพนักงานเพื่อไม่ให้ทำงานในแหล่งระดับเสียงเกิน 85 เดซิเบล(เอ) ติดต่อกันเป็นระยะเวลา 8 ชม. ตามกฎกระทรวงของกระทรวงแรงงาน เรื่อง กำหนดมาตรฐานในการบริหาร และการจัดการด้านความปลอดภัย อาชีวอนามัย และสภาพแวดล้อมในการทำงานเกี่ยวกับความร้อน แสงสว่าง และเสียง พ.ศ.2549 เพื่อลดอัตราเสี่ยงต่ออันตรายจากเสียงดังต่อพนักงาน	- สลับปรับเปลี่ยนหน้าที่ของพนักงานที่ทำงานอยู่กับเสียงดัง เช่น บริเวณโรงโม่หิน บริเวณที่มีการเจาะระเบิด เพื่อลดความเสี่ยงต่อเสียงดังทุกๆ 4 ชั่วโมง	- ไม่มี	
8) ให้ดูแลรักษาเครื่องจักรอุปกรณ์ต่างๆ ให้อยู่ในสภาพที่สมบูรณ์พร้อมใช้งานได้ทันที	- ตรวจเช็คเครื่องจักรอุปกรณ์ต่างๆ ตามรอบการ รักษา ให้อยู่ในสภาพที่พร้อมใช้งานและปลอดภัยเสมอ (เอกสารแนบ 5)	- ไม่มี	
9) ให้มีปัจจัยในการปฐมพยาบาลเบื้องต้น เพื่อช่วยเหลือคนงานได้ทันทีทั้งที่เมื่อมีอุบัติเหตุเกิดขึ้น และมีรถสำหรับนำผู้ป่วยส่งโรงพยาบาลได้ทันทีทั้งที่	- จัดเตรียมอุปกรณ์ปฐมพยาบาลเบื้องต้นเตรียมไว้ในตู้ยาสามัญ บริเวณสำนักงานโครงการและจัดเตรียมรถสำหรับนำคนเจ็บส่งโรงพยาบาลหากมีเหตุฉุกเฉิน	- ไม่มี	


ตารางที่ 2.2-1 (ต่อ)

มาตรการป้องกันและแก้ไขผลกระทบสิ่งแวดล้อม และมาตรการติดตามตรวจสอบผลกระทบสิ่งแวดล้อม	ผลการปฏิบัติตามมาตรการ	ปัญหา อุปสรรค ที่ไม่สามารถปฏิบัติ ตามมาตรการ และแนวทางแก้ไข	ภาพประกอบมาตรการ
<p>10) ให้จัดหาน้ำดื่ม ที่พักอาศัย และส้วมที่ถูก สุขลักษณะแก่คนงาน</p>	<ul style="list-style-type: none"> - มีน้ำดื่ม น้ำใช้ให้แก่คนงานอย่างเพียงพอ โดย มีจุดให้บริการน้ำดื่มอยู่ที่สำนักงานโครงการและ โรงโมหินของโครงการ - จัดให้มีห้องน้ำ-ห้องส้วมที่ถูกสุขลักษณะ โดยมีจำนวนห้อง 6 ห้อง ต่อพนักงาน 43 คน โดยแบ่งเป็นชาย 27 คน และหญิง 16 คน ซึ่ง เพียงพอต่อจำนวนคนงาน ตามกฎกระทรวง ฉบับที่ 63 (พ.ศ.2551) ออกตามความใน พระราชบัญญัติควบคุมอาคารประเภทโรงงาน ตามกฎหมายว่าด้วยโรงงานที่มีคนงานชายตั้งแต่ 16 คน แต่ไม่เกิน 40 คน จะต้องมียุ้งถ่าย อุจจาระและที่ถ่ายปัสสาวะ 2 ห้อง คนงานหญิง ตั้งแต่ 16 คน แต่ไม่เกิน 40 คน จะต้องมียุ้ง ถ่ายอุจจาระ 4 ห้อง - จัดเตรียมถังขยะไว้ภายในบริเวณหน้าสำนักงาน ไม่กีดขวางการทำงานจัดให้มีบ้านพักพนักงาน จำนวน 40 ห้อง 	<p>- ไม่มี</p>	

ตารางที่ 2.2-1 (ต่อ)

มาตรการป้องกันและแก้ไขผลกระทบสิ่งแวดล้อม และมาตรการติดตามตรวจสอบผลกระทบสิ่งแวดล้อม	ผลการปฏิบัติตามมาตรการ	ปัญหา อุปสรรค ที่ไม่สามารถปฏิบัติ ตามมาตรการ และแนวทางแก้ไข	ภาพประกอบมาตรการ
<p>11) ให้มีหัวหน้างานหรือผู้ควบคุมการดำเนินงานแต่ละส่วนที่ผ่านการฝึกอบรมกับสถาบันส่งเสริมความปลอดภัย อาชีวอนามัย และสภาพแวดล้อมในการทำงาน หรือเจ้าหน้าที่ความปลอดภัยในการทำงานวิชาชีพ (จป.วิชาชีพ) เป็นผู้ควบคุมการดำเนินงานเป็นประจำ เพื่อความปลอดภัยและป้องกันอุบัติเหตุสำหรับการทำเหมือง และมีบันทึกผลการตรวจไว้เป็นหลักฐาน เพื่อแสดงแก่พนักงานเจ้าหน้าที่ให้ปฏิบัติตามพระราชบัญญัติความปลอดภัย อาชีวอนามัย และสภาพแวดล้อมในการทำงาน พ.ศ.2554 ตามกฎกระทรวง กำหนดมาตรฐานในการบริหารจัดการและดำเนินการด้านความปลอดภัย อาชีวอนามัย และ สภาพแวดล้อมในการทำงานเกี่ยวกับความร้อน แสงสว่าง และเสียง พ.ศ.2559 พระราชบัญญัติประกันสังคม พ.ศ.2533 พระราชบัญญัติเงินทดแทน พ.ศ. 2537 และพระราชบัญญัติคุ้มครองแรงงาน พ.ศ.2541 อย่างเคร่งครัด</p>	<p>- โครงการจัดให้มีหัวหน้างานดูแลและตรวจสอบเครื่องจักรอุปกรณ์ให้อยู่ในสภาพการทำงานอย่างปลอดภัย และคอยควบคุมขณะปฏิบัติงานอย่างใกล้ชิด</p> <p>- ให้ความคุ้มครองแก่คนงานและความปลอดภัยแก่บุคคลภายนอกโดยเคร่งครัดตามกฎหมายกำหนด</p>	- ไม่มี	-



ตารางที่ 2.2-1 (ต่อ)

มาตรการป้องกันและแก้ไขผลกระทบสิ่งแวดล้อม และมาตรการติดตามตรวจสอบผลกระทบสิ่งแวดล้อม	ผลการปฏิบัติตามมาตรการ	ปัญหา อุปสรรค ที่ไม่สามารถปฏิบัติ ตามมาตรการ และแนวทางแก้ไข	ภาพประกอบมาตรการ
4.4 ประวัติศาสตร์ โบราณคดี โบราณสถานและศาสนสถาน กำชับเจ้าหน้าที่ผู้ปฏิบัติงานบริเวณหน้าเหมืองให้ หมั่นสังเกตหากพบโบราณวัตถุอย่างหนึ่งอย่างใดที่ฝังอยู่ ใต้ดินหรือในชั้นแร่ จะต้องหยุดดำเนินการทำเหมืองและ รีบแจ้งต่อสำนักศิลปากรที่ 2 สุพรรณบุรี เพื่อตรวจสอบ ก่อนที่จะดำเนินการทำเหมืองต่อไป	- การดำเนินโครงการที่ผ่านมาไม่พบวัตถุโบราณ หรือร่องรอยของโบราณคดี - หากพบร่องรอยของโบราณวัตถุหรือร่องรอย ทางประวัติศาสตร์ โบราณคดี ยินดีปฏิบัติตาม เงื่อนไข	- ไม่มี	-
4.5 ทัศนียภาพ ดำเนินการฟื้นฟูสภาพพื้นที่ที่ผ่านการทำเหมืองตาม แผนการฟื้นฟูที่กำหนดไว้อย่างเคร่งครัด เพื่อปรับปรุง สภาพภูมิทัศน์ให้สอดคล้องกับพื้นที่ข้างเคียง และ สามารถใช้ประโยชน์พื้นที่ในด้านอื่นๆ ที่เหมาะสม ดังนี้ 1. แผนการฟื้นฟูช่วงที่ 1 (ปีที่ 1-3) กำหนดให้ ดำเนินการฟื้นฟูบริเวณพื้นที่เว้นไม่ทำเหมืองของ โครงการทางด้านทิศตะวันออก และทิศตะวันออกเฉียงใต้ คิดเป็นเนื้อที่ประมาณ 22.3 ไร่ และดูแลรักษาปลูกพืช คลุมดินและไม้ยืนต้น โดยการใส่ปุ๋ยบำรุงดิน หรือปลูก พันธุ์ไม้ซ่อมแซมต้นไม้ที่ตาย เนื้อที่ประมาณ 22.3 ไร่	- การฟื้นฟูอยู่ในช่วงที่ 2 ปีที่ 6 (2568) กำหนดให้ ดำเนินการฟื้นฟูบริเวณพื้นที่ชั้นบันไดที่ผ่านการทำ เหมืองที่ระดับ 90 ม. (รทก.) จนถึงระดับ 70 ม.(รทก.) โดยมีพื้นที่ทำการฟื้นฟูประมาณ 4 ไร่ และดูแล รักษาปลูกพืชคลุมดินและไม้ยืนต้น โดยการใส่ปุ๋ย บำรุงดิน หรือปลูกพันธุ์ไม้ซ่อมแซมต้นไม้ที่ตาย ในช่วงที่ผ่านมา เนื้อที่ประมาณ 22.3 ไร่ คิดเป็น เนื้อที่รวม 26.3 ไร่ - การฟื้นฟูที่ผ่านมา ทางโครงการได้ดำเนินการ จัดทำแนวคันทำนบดินพร้อมปลูกต้นไม้เพิ่ม บริเวณแนวเว้นไม่ทำเหมือง ทางด้านทิศตะวันออก โดยพันธุ์ไม้ที่นำมาปลูกได้แก่ ต้นสะเดา พร้อมทั้ง ดูแลแนวต้นไม้เดิมให้สามารถเจริญเติบโตได้เป็น	- ไม่มี	

ตารางที่ 2.2-1 (ต่อ)

มาตรการป้องกันและแก้ไขผลกระทบสิ่งแวดล้อม และมาตรการติดตามตรวจสอบผลกระทบสิ่งแวดล้อม	ผลการปฏิบัติตามมาตรการ	ปัญหา อุปสรรค ที่ไม่สามารถปฏิบัติตามมาตรการ และแนวทางแก้ไข	ภาพประกอบมาตรการ
<p>2. แผนการฟื้นฟูพื้นที่ช่วงที่ 2 (ปีที่ 4-9) กำหนดให้ดำเนินการฟื้นฟูบริเวณพื้นที่ขึ้นบันไดผ่านการทำเหมืองที่ระดับ 90 ม. จนถึงระดับ 70 ม.(รทก.) โดยมีพื้นที่ทำการฟื้นฟูประมาณ 4 ไร่ และดูแลรักษาปลูกพืชคลุมดินและไม้ยืนต้น โดยการใส่ปุ๋ยบำรุงดิน หรือปลูกพันธุ์ไม้ซ่อมแซมต้นที่ตายในช่วงที่ผ่านมา เนื้อที่ประมาณ 22.3 ไร่ คิดเป็นเนื้อที่รวม 26.3 ไร่</p> <p>3. แผนการฟื้นฟูช่วงที่ 3 (ปีที่ 10-12) กำหนดให้ดำเนินการฟื้นฟูบริเวณพื้นที่ขึ้นบันไดผ่านการทำเหมืองที่ระดับ 60 ม. จนถึงระดับ 50 ม.(รทก.) โดยมีพื้นที่ทำการฟื้นฟูประมาณ 18.3 ไร่ และดูแลรักษาปลูกพืชคลุมดินและไม้ยืนต้น โดยการใส่ปุ๋ยบำรุงดิน หรือปลูกพันธุ์ไม้ซ่อมแซมต้นที่ตายในช่วงที่ผ่านมา เนื้อที่ประมาณ 26.3 ไร่ คิดเป็นเนื้อที่รวม 44.6 ไร่</p> <p>4. แผนการฟื้นฟูช่วงที่ 4 (ปีที่ 13-15) กำหนดให้ดำเนินการฟื้นฟูบริเวณพื้นที่ขึ้นบันไดผ่านการทำเหมืองที่ระดับ 40 ม.(รทก.) โดยมีพื้นที่ทำการฟื้นฟูประมาณ 16.5 ไร่ และดูแลรักษาปลูกพืชคลุมดินและไม้ยืนต้น โดยการใส่ปุ๋ยบำรุงดิน หรือปลูกพันธุ์ไม้ซ่อมแซมต้นที่ตายในช่วงที่ผ่านมา เนื้อที่ประมาณ 44.6 ไร่ คิดเป็นเนื้อที่รวม 61.1 ไร่</p>	<p>อย่างดี ดำเนินการดูแลแนวต้นไม้เดิมโดยรอบเขตประทานบัตรและปลูกเสริมบริเวณที่มีต้นไม้ตายลงเพื่อเพิ่มความหนาแน่น</p> <p>- สำหรับพันธุ์ไม้ที่ทางโครงการได้นำมาปลูกเสริมได้แก่ ยูคาลิปตัส ประดู่ และไผ่ สะเดา พร้อมดูแลให้สามารถเติบโตได้เป็นอย่างดี และสำหรับพื้นที่เกี่ยวเนื่องการทำเหมืองและบริเวณอื่น ๆ เช่น บริเวณโรงโม่หินเส้นทางขนส่งแร่ สำนักงานบ้านพักพนักงาน เป็นต้น ทางโครงการได้ดำเนินการดูแลแนวต้นไม้เดิมได้ปลูกไว้</p> <p>- จัดส่งรายงานแผนและผลการดำเนินงานด้านการฟื้นฟูพื้นที่ที่ทำเหมืองได้แก่ กรมอุตสาหกรรมพื้นฐานและการเหมืองแร่ สำนักงานอุตสาหกรรมจังหวัดสุพรรณบุรี สำนักงานอุตสาหกรรมพื้นฐานและการเหมืองแร่ เขต 7 ราชบุรี เพื่อนำส่งให้กับสำนักงานทรัพยากรธรรมชาติและสิ่งแวดล้อมจังหวัดสุพรรณบุรีและส่งต่อไปให้กับสำนักงานนโยบายและแผนทรัพยากรธรรมชาติและสิ่งแวดล้อม ทราบทุกปีโดยรายงานแผนและผลการดำเนินงานด้านการฟื้นฟูพื้นที่ที่ทำเหมือง</p>		<p>แนวต้นยูคาลิปตัสทางด้านทิศใต้</p>  <p>แนวต้นสะเดาที่ปลูกเพิ่มบริเวณแนวเวนการทำเหมืองทางด้านทิศตะวันออก</p>  <p>แนวต้นไม้ทางด้านทิศตะวันออกเฉียงใต้</p> 

ตารางที่ 2.2-1 (ต่อ)

มาตรการป้องกันและแก้ไขผลกระทบสิ่งแวดล้อม และมาตรการติดตามตรวจสอบผลกระทบสิ่งแวดล้อม	ผลการปฏิบัติตามมาตรการ	ปัญหา อุปสรรค ที่ไม่สามารถปฏิบัติ ตามมาตรการ และแนวทางแก้ไข	ภาพประกอบมาตรการ
<p>5. แผนการฟื้นฟูช่วงที่ 5 (ปีที่ 16-18) กำหนดให้ดำเนินการฟื้นฟูบริเวณพื้นที่ชั้นบันไดผ่านการทำเหมืองที่ระดับ 30 ม.(รทก.) โดยมีพื้นที่ทำการฟื้นฟูประมาณ 16 ไร่ และดูแลรักษาปลูกพืชคลุมดินและไม้ยืนต้นโดยการใส่ปุ๋ยบำรุงดิน หรือปลูกพันธุ์ไม้ซ่อมแซมต้นที่ตายในช่วงที่ผ่านมา เนื้อที่ประมาณ 61.1 ไร่ คิดเป็นเนื้อที่รวม 77.1 ไร่</p> <p>6. แผนการฟื้นฟูช่วงที่ 6 (ปีที่ 19-21) กำหนดให้ทางโครงการดูแลรักษาปลูกพืชคลุมดินและไม้ยืนต้นโดยการใส่ปุ๋ยบำรุงดิน หรือปลูกพันธุ์ไม้ซ่อมแซมต้นที่ตายในช่วงที่ผ่านมา เนื้อที่ประมาณ 77.1 ไร่</p> <p>7. แผนการฟื้นฟูช่วงที่ 7 (ปีที่ 22-25) การฟื้นฟูสภาพพื้นที่ในช่วงนี้จะเป็นการดูแลและบำรุงรักษาดินไม้ที่ปลูกไว้ในช่วงที่ผ่านมา ประมาณ 77.1 ไร่ พร้อมทั้งทำการปรับพื้นที่บริเวณบ่อเหมืองให้มีเสถียรภาพที่ปลอดภัย เนื้อที่ประมาณ 122.4 ไร่</p>	<p>ครั้งสุดท้ายเมื่อเดือนพฤศจิกายน 2567 ดังเอกสารแนบ 4 สำหรับรายงานแผนและผลการดำเนินงานด้านการฟื้นฟูพื้นที่ที่ทำเหมืองปี 2568 จะนำเสนอในรายงานรอบเดือนกรกฎาคม-ธันวาคม 2568</p>		<p>แนวเว้นไม้ทำเหมืองทางทิศตะวันออก</p>  <p>แนวต้นไม้ทางทิศตะวันออกเฉียงใต้</p> 


ตารางที่ 2.3-1 ผลการดำเนินการตามมาตรการติดตามตรวจสอบผลกระทบสิ่งแวดล้อม

มาตรการป้องกันและแก้ไขผลกระทบสิ่งแวดล้อม และมาตรการติดตามตรวจสอบผลกระทบสิ่งแวดล้อม	ผลการปฏิบัติตามมาตรการ	ปัญหา อุปสรรคที่ไม่สามารถปฏิบัติ ตามมาตรการและแนวทางแก้ไข	ภาพประกอบมาตรการ
1. คุณภาพอากาศ - ใช้เครื่องมือ High Volume Air Sampler ตรวจวัดปริมาณฝุ่นละอองแขวนลอยทั้งหมดในบรรยากาศ (TSP) และปริมาณฝุ่นละอองขนาดเล็กกว่า 10 ไมครอน (PM-10) เฉลี่ยในคาบ 24 ชม. เป็นระยะเวลา 3 วันต่อเนื่อง จำนวน 4 สถานี ได้แก่ 1) โรงโมหิตลามาตรเจริญ (อุทอง) 2) สำนักสงฆ์เขาตาก้าว 3) กลุ่มบ้านห้วยหิน (บ้านพวน) 4) สำนักสงฆ์อ่างแก้วเขาชายธง ปีละ 2 ครั้ง ในเดือนกุมภาพันธ์และช่วงเดือนตุลาคม	- ทำการตรวจวัดฝุ่นละอองรวม (TSP) และฝุ่นละอองขนาดเล็กไม่เกิน 10 ไมครอน (PM-10) ระหว่างวันที่ 24-27 กุมภาพันธ์ 2568 บริเวณสำนักสงฆ์เขาตาก้าว สำนักสงฆ์อ่างแก้วเขาชายธง โรงโมหิตลามาตรเจริญ (อุทอง) และกลุ่มบ้านห้วยหิน (บ้านพวน) พบว่า มีค่าอยู่ในเกณฑ์มาตรฐานตามประกาศคณะกรรมการสิ่งแวดล้อมแห่งชาติ ฉบับที่ 24 (พ.ศ.2547) เรื่อง กำหนดมาตรฐานคุณภาพอากาศในบรรยากาศโดยทั่วไป ที่กำหนดค่ามาตรฐานฝุ่นละอองรวม และฝุ่นละอองขนาดเล็กไม่เกิน 10 ไมครอน ไว้ไม่เกิน 0.33 มก./ลบ.ม. และ 0.12 มก./ลบ.ม. ตามลำดับ	- ไม่มี	-
2. ระดับเสียง - ใช้เครื่องมือวัดระดับเสียง (Sound Level Meter) ตรวจวัดระดับเสียงเฉลี่ยในคาบ 24 ชม. ($L_{eq\ 24hr}$) และระดับเสียงสูงสุด (L_{max}) เป็นระยะเวลา 3 วันต่อเนื่อง จำนวน 4 สถานี ได้แก่ 1) โรงโมหิตลามาตรเจริญ (อุทอง) 2) สำนักสงฆ์เขาตาก้าว 3) กลุ่มบ้านห้วยหิน (บ้านพวน)	- ทำการตรวจวัดระดับเสียงสูงสุด (L_{max}) และระดับเสียงเฉลี่ย 24 ชั่วโมง ($L_{eq\ 24\ hr}$) ระหว่างวันที่ 24-27 กุมภาพันธ์ 2568 พบว่า ระดับเสียงที่ตรวจวัดได้บริเวณบริเวณสำนักสงฆ์เขาตาก้าว สำนักสงฆ์อ่างแก้วเขาชายธง โรงโมหิตลามาตรเจริญ (อุทอง) และกลุ่มบ้านห้วยหิน (บ้านพวน) มีค่าอยู่ในเกณฑ์มาตรฐาน	- ไม่มี	-

ตารางที่ 2.3-1 (ต่อ)

มาตรการป้องกันและแก้ไขผลกระทบสิ่งแวดล้อม และมาตรการติดตามตรวจสอบผลกระทบสิ่งแวดล้อม	ผลการปฏิบัติตามมาตรการ	ปัญหา อุปสรรค ที่ไม่สามารถปฏิบัติตามมาตรการ และแนวทางแก้ไข	ภาพประกอบมาตรการ
4) สำนักสงฆ์อ่างแก้วเขาชายธง ปีละ 2 ครั้ง ในเดือนกุมภาพันธ์และช่วงเดือนตุลาคม			
3. แรงสั่นสะเทือน - ใช้เครื่องมือวัดแรงสั่นสะเทือน (Vibration Meter) ทำการตรวจวัดค่าความเร็วอนุภาค (Particle Velocity) ค่าความถี่ (Frequency) ค่าการขจัด (Displacement) และแรงอัดอากาศ (Air Pressure) จากการระเบิดหิน บริเวณหน้าเหมืองโครงการ จำนวน 1 สถานี คือ สำนักสงฆ์เขาตาก้าว	- ผลการตรวจวัดความสั่นสะเทือนวันที่ 25 กุมภาพันธ์ 2568 จำนวน 1 สถานี ได้แก่ สำนักสงฆ์เขาตาก้าว พบว่า ผลการตรวจวัดมีค่าอยู่ในเกณฑ์มาตรฐานตามประกาศกระทรวงทรัพยากรธรรมชาติและสิ่งแวดล้อม เรื่อง กำหนดมาตรฐานควบคุมระดับเสียงและความสั่นสะเทือนจากการทำเหมืองหิน	- ไม่มี	-
4. คุณภาพน้ำ - เก็บตัวอย่างน้ำผิวดินและน้ำใต้ดิน เพื่อนำไปวิเคราะห์ดัชนีคุณภาพน้ำ ได้แก่ ความเป็นกรด-ด่าง ความขุ่น ปริมาณตะกอนแขวนลอยทั้งหมด ปริมาณตะกอนละลายทั้งหมด ความกระด้างทั้งหมด ซัลเฟต เหล็ก ตะกั่ว แคดเมียม และสารหนู น้ำผิวดิน จำนวน 3 สถานี ได้แก่ 1) บริเวณบ่อ Sump 2) บริเวณห้วยหินก่อนไหลผ่านเข้าใกล้โครงการ 3) ห้วยหินหลังไหลผ่านเข้าใกล้โครงการ	- ตรวจวิเคราะห์คุณภาพน้ำ ทั้ง 3 สถานี ได้แก่ บริเวณบ่อ Sump บริเวณห้วยหินก่อนไหลผ่านเข้าใกล้โครงการ และห้วยหินหลังไหลผ่านเข้าใกล้โครงการ ในวันที่ 25 กุมภาพันธ์ 2568 พบว่าบริเวณห้วยหินก่อนไหลผ่านเข้าใกล้โครงการ น้ำห้วยหินหลังไหลผ่านเข้าใกล้โครงการ น้ำแห่งนี้ไม่สามารถเก็บตัวอย่างมาวิเคราะห์ได้ และบริเวณบ่อ Sump รับน้ำในชุมชน มีค่าอยู่ในเกณฑ์มาตรฐานตามประกาศคณะกรรมการสิ่งแวดล้อมแห่งชาติ ฉบับที่ 8	- ไม่มี	-

ตารางที่ 2.3-1 (ต่อ)

มาตรการป้องกันและแก้ไขผลกระทบสิ่งแวดล้อม และมาตรการติดตามตรวจสอบผลกระทบสิ่งแวดล้อม	ผลการปฏิบัติตามมาตรการ	ปัญหา อุปสรรค ที่ไม่สามารถปฏิบัติตามมาตรการ และแนวทางแก้ไข	ภาพประกอบมาตรการ
<p>น้ำใต้ดิน จำนวน 2 สถานี ได้แก่</p> <p>1) บ่อบาดาลบ้านห้วยหิน</p> <p>2) บ่อบาดาลบ้านเขาดาก้าว</p> <p>ปีละ 2 ครั้ง ในเดือนกุมภาพันธ์ และช่วงเดือนตุลาคม</p>	<p>- (พ.ศ.2537) เรื่อง กำหนดมาตรฐานคุณภาพน้ำในแหล่งน้ำผิวดิน</p> <p>- ผลการตรวจวัดคุณภาพน้ำใต้ดิน ในวันที่ 25 กุมภาพันธ์ 2568 พบว่า ดัชนีที่ทำการตรวจวัดส่วนใหญ่ของบ่อบาดาลบ้านห้วยหิน และบ่อบาดาลบ้านเขาดาก้าว มีคุณภาพน้ำอยู่ในเกณฑ์มาตรฐาน ตาม ประกาศกระทรวงทรัพยากรธรรมชาติและสิ่งแวดล้อม เรื่อง กำหนดหลักเกณฑ์และมาตรการในทางวิชาการสำหรับการป้องกันด้านสาธารณสุขและการป้องกันในเรื่องสิ่งแวดล้อมเป็นพิษ พ.ศ.2551</p>		
<p>5. คุณค่าต่อคุณภาพชีวิต</p> <p>- สำรวจสภาพเศรษฐกิจและสังคม ผลกระทบทางสิ่งแวดล้อมจากโครงการ และความคิดเห็นต่อโครงการ และวิเคราะห์การเปลี่ยนแปลงทางด้านเศรษฐกิจ สังคม และสิ่งแวดล้อม ความวิตกกังวล ผลกระทบสิ่งแวดล้อม และข้อเสนอแนะต่อโครงการ</p> <p>- สถิติอุบัติเหตุจากโครงการต่อชุมชนหรือประชาชน</p>	<p>- ผลการสำรวจสภาพเศรษฐกิจและสังคม ผลกระทบทางสิ่งแวดล้อมจากโครงการ และความคิดเห็นต่อโครงการ ได้ดำเนินการสำรวจครั้งล่าสุดเมื่อวันที่ 20-25 ธันวาคม 2567 ผลการสำรวจเสนอในหัวข้อที่ 3.6 และเอกสารแนบ 13</p>	- ไม่มี	 <p>สำรวจความคิดเห็นต่อโครงการ</p>

ตารางที่ 2.3-1 (ต่อ)

มาตรการป้องกันและแก้ไขผลกระทบสิ่งแวดล้อม และมาตรการติดตามตรวจสอบผลกระทบสิ่งแวดล้อม	ผลการปฏิบัติตามมาตรการ	ปัญหา อุปสรรค ที่ไม่สามารถปฏิบัติ ตามมาตรการ และแนวทางแก้ไข	ภาพประกอบมาตรการ
บริเวณใกล้เคียงโครงการ สาเหตุและการป้องกัน - สถิติข้อร้องเรียน สาเหตุ และการป้องกันแก้ไข	- จากการดำเนินงานที่ผ่านมาทางโครงการไม่มี อุบัติเหตุและข้อร้องเรียนที่เกิดขึ้นจากโครงการ (เอกสารแนบ 14)		
6. อาชีวอนามัยและความปลอดภัย - ตรวจสอบสุขภาพพนักงานก่อนเข้าทำงานกับโครงการ เพื่อเป็นการตรวจคัดกรองเบื้องต้น ได้แก่ สุขภาพทั่วไป การมองเห็น สมรรถภาพปอด การเอกซเรย์ปอด และ สมรรถภาพการได้ยิน และเป็นข้อมูลพื้นฐานสำหรับ เปรียบเทียบระหว่างการดำเนินโครงการต่อไป - การตรวจสอบสุขภาพประจำปีของพนักงานของโครงการ ได้แก่ สุขภาพทั่วไป การมองเห็น สมรรถภาพปอด การเอกซเรย์ปอด และสมรรถภาพการได้ยิน จะต้องให้ พนักงานงดสัมผัสเสียงดัง อย่างน้อย 14 ชม. รวมทั้งจัดทำ บันทึกสถิติการเกิดอุบัติเหตุ สาเหตุ และสรุปรายงานเป็น ประจำปีทุกปี ตลอดระยะเวลาดำเนินโครงการ - ให้ตรวจวัดปริมาณฝุ่นละอองขนาดเล็ก (Repairable Dust) ที่ตัวบุคคลของพนักงานในขณะปฏิบัติงานบริเวณ หน้าเหมือง ตามมาตรฐานวิธี การตรวจวัด PARTICULATES NOT OTHERWISE REGULATED, RESPIRABLE of NIOSH 600 : NIOSH : National Institute of Occupational	- พนักงานที่ปฏิบัติงานกับโครงการเป็น พนักงานที่มีอยู่แล้วจึงไม่มีข้อมูลการตรวจ สุขภาพก่อนเข้าทำงาน - ทางโครงการจะดำเนินการตรวจสอบสุขภาพ พนักงานปีละ 1 ครั้ง ในปี 2567 ดำเนินการ เมื่อ 26 เมษายน 2567 ทำการตรวจโดย โรงพยาบาลธนบุรี-อู่ทอง สำหรับการตรวจ สุขภาพพนักงานในปี 2567 นำเสนอดัง เอกสาร แนบ 15 และหัวข้อ 3.7 สำหรับผลการตรวจ สุขภาพพนักงาน ปี 2568 จะนำเสนอให้ทราบ ในรายงานเล่มเดือนกรกฎาคม-ธันวาคม 2568 - ทางโครงการได้สรุปสถิติการเกิดอุบัติเหตุ ในมกราคม-มิถุนายน 2568 พบว่า ไม่มีการเกิด อุบัติเหตุจากการทำงาน - ผลการตรวจวัดปริมาณฝุ่นละอองขนาดเล็ก ของพนักงานในขณะปฏิบัติงานบริเวณหน้า	- ไม่มี	



ตารางที่ 2.3-1 (ต่อ)

มาตรการป้องกันและแก้ไขผลกระทบสิ่งแวดล้อม และมาตรการติดตามตรวจสอบผลกระทบสิ่งแวดล้อม	ผลการปฏิบัติตามมาตรการ	ปัญหา อุปสรรค ที่ไม่สามารถปฏิบัติตามมาตรการ และแนวทางแก้ไข	ภาพประกอบมาตรการ
<p>Safety and Health, OSHA Occupational Safety and Health Administration, ACGIH : American Conference of Government Industrial Hygienists</p> <p>กำหนดให้ทำการตรวจวัดปีละ 2 ครั้ง ในช่วงเดือนในเดือนกุมภาพันธ์ และช่วงเดือนตุลาคม</p> <p>- ให้ตรวจวัดระดับเสียงและวิเคราะห์สภาวะการทำงานที่เกี่ยวข้องกับเสียงด้วยเครื่องวัดปริมาณเสียงสะสม (Noise Dosimeter) ในขณะที่ปฏิบัติงานบริเวณหน้าเหมือง</p> <p>กำหนดให้ทำการตรวจวัดปีละ 2 ครั้ง ในช่วงเดือนในเดือนกุมภาพันธ์ และช่วงเดือนตุลาคม</p>	<p>เหมือง ในวันที่ 25 กุมภาพันธ์ 2568 พบว่า มีค่าอยู่ในเกณฑ์มาตรฐานตามประกาศกรมสวัสดิการและคุ้มครองแรงงาน เรื่อง ขีดจำกัดความเข้มข้นของสารเคมีอันตรายที่กำหนดไว้ไม่เกิน 5 มก./ลบ.ม.</p> <p>- ผลการตรวจวัดระดับเสียงสะสมในการทำงานของพนักงานที่ปฏิบัติงานบริเวณหน้าเหมือง ในวันที่ 25 กุมภาพันธ์ 2568 ที่คนขับรถแบคโฮ คนขับรถเจาะระเบิด และคนขับรถบรรทุกได้รับ พบว่า มีค่าอยู่ในเกณฑ์มาตรฐานตามประกาศกรมสวัสดิการและคุ้มครองแรงงาน เรื่อง มาตรฐานระดับเสียงที่ยอมให้ลูกจ้างได้รับเฉลี่ยตลอดเวลาการทำงานในแต่ละวัน พ.ศ.2561</p>		
<p>7. ทศนิยภาพ</p> <p>ให้รายงานผลการดำเนินงานปลูกไม้ยืนต้นตามแผนฟื้นฟูพื้นที่ เพื่อลดผลกระทบด้านทัศนียภาพดังนี้</p> <p>1) แผนการฟื้นฟูช่วงที่ 1 (ปีที่ 1-3) กำหนดให้ดำเนินการฟื้นฟูบริเวณพื้นที่เว้นไม่ทำเหมืองของโครงการทางด้านทิศตะวันออก และทิศตะวันออกเฉียงใต้ คิดเป็น</p>	<p>- การฟื้นฟูอยู่ในช่วงที่ 2 ปีที่ 6 (2568) กำหนดให้ดำเนินการฟื้นฟูบริเวณพื้นที่ชั้นบันไดที่ผ่านการทำเหมืองที่ระดับ 90 ม.(รทก.) จนถึงระดับ 70 ม.(รทก.) โดยมีพื้นที่ทำการฟื้นฟูประมาณ 4 ไร่ และดูแลรักษาปลูกพืชคลุมดิน</p>	<p>- ไม่มี</p>	

ตารางที่ 2.3-1 (ต่อ)

มาตรการป้องกันและแก้ไขผลกระทบสิ่งแวดล้อม และมาตรการติดตามตรวจสอบผลกระทบสิ่งแวดล้อม	ผลการปฏิบัติตามมาตรการ	ปัญหา อุปสรรค ที่ไม่สามารถปฏิบัติ ตามมาตรการ และแนวทางแก้ไข	ภาพประกอบมาตรการ
<p>เนื้อที่ประมาณ 22.3 ไร่ และดูแลรักษาปลูกพืชคลุมดิน และไม้ยืนต้น โดยการใส่ปุ๋ยบำรุงดิน หรือปลูกพันธุ์ไม้ ช่อมแซมคันที่ตาย เนื้อที่ประมาณ 22.3 ไร่</p> <p>2) แผนการฟื้นฟูพื้นที่ช่วงที่ 2 (ปีที่ 4-9) กำหนดให้ ดำเนินการฟื้นฟูบริเวณพื้นที่ชั้นบันไดผ่านการทำเหมืองที่ ระดับ 90 ม. จนถึงระดับ 70 ม.(รทก.) โดยมีพื้นที่ทำการ ฟื้นฟูประมาณ 4 ไร่ และดูแลรักษาปลูกพืชคลุมดินและ ไม้ยืนต้น โดยการใส่ปุ๋ยบำรุงดิน หรือปลูกพันธุ์ไม้ ช่อมแซมคันที่ตายในช่วงที่ผ่านมาเนื้อที่ประมาณ 22.3 ไร่ คิดเป็นเนื้อที่รวม 26.3 ไร่</p> <p>3) แผนการฟื้นฟูช่วงที่ 3 (ปีที่ 10-12) กำหนดให้ ดำเนินการฟื้นฟูบริเวณพื้นที่ชั้นบันไดผ่านการทำเหมืองที่ ระดับ 60 ม. จนถึงระดับ 50 ม.(รทก.) โดยมีพื้นที่ทำการ ฟื้นฟูประมาณ 18.3 ไร่ และดูแลรักษาปลูกพืชคลุมดิน และไม้ยืนต้น โดยการใส่ปุ๋ยบำรุงดิน หรือปลูกพันธุ์ไม้ ช่อมแซมคันที่ตายในช่วงที่ผ่านมา เนื้อที่ประมาณ 26.3 ไร่ คิดเป็นเนื้อที่รวม 44.6 ไร่</p>	<p>และไม้ยืนต้น โดยการใส่ปุ๋ยบำรุงดิน หรือปลูก พันธุ์ไม้ช่อมแซมคันที่ตายในช่วงที่ผ่านมา เนื้อ ที่ประมาณ 22.3 ไร่ คิดเป็นเนื้อที่รวม 26.3 ไร่</p> <p>- การฟื้นฟูที่ผ่านมา ทางโครงการได้ ดำเนินการจัดทำแนวคันทำนบดินพร้อมปลูก ต้นไม้เพิ่มบริเวณ แนวเวนไม่ทำเหมือง ทางด้านทิศตะวันออก โดยพันธุ์ไม้ที่นำมาปลูก ได้แก่ ต้นสะเดา พร้อมทั้งดูแลแนวต้นไม้เดิม ให้สามารถเจริญเติบโตได้เป็นอย่างดี</p> <p>ดำเนินการดูแลแนวต้นไม้เดิมโดยรอบเขต ประทานบัตรและปลูกเสริมบริเวณที่มีต้นไม้ ตายลงเพื่อเพิ่มความหนาแน่นสำหรับพันธุ์ไม้ที่ ทางโครงการได้นำมาปลูกเสริม ได้แก่ ยูคา ลิปดัส ประดู่ และไผ่ สะเดา พร้อมดูแลให้ สามารถเติบโตได้เป็นอย่างดี และสำหรับ พื้นที่เกี่ยวเนื่องการทำเหมืองและบริเวณอื่นๆ เช่น บริเวณโรงโม่หินเส้นทางขนส่งแร่ สำนักงาน บ้านพักพนักงาน เป็นต้น ทาง โครงการได้ดำเนินการดูแลแนวต้นไม้เดิมได้ ปลูกไว้</p>		<p>พื้นที่แนวเวนไม่ทำเหมืองด้านทิศเหนือ</p>  <p>แนวต้นไม้สะเดาทางด้านทิศตะวันออก</p>  <p>แนวต้นไม้ยูคาลิปตัสทางด้านทิศใต้</p> 

ตารางที่ 2.3-1 (ต่อ)

มาตรการป้องกันและแก้ไขผลกระทบสิ่งแวดล้อม และมาตรการติดตามตรวจสอบผลกระทบสิ่งแวดล้อม	ผลการปฏิบัติตามมาตรการ	ปัญหา อุปสรรค ที่ไม่สามารถปฏิบัติ ตามมาตรการ และแนวทางแก้ไข	ภาพประกอบมาตรการ
<p>4) แผนการฟื้นฟูช่วงที่ 4 (ปีที่ 13-15) กำหนดให้ดำเนินการฟื้นฟูบริเวณพื้นที่ขึ้นบันไดผ่านการทำเหมืองที่ระดับ 40 ม.(รทก.) โดยมีพื้นที่ทำการฟื้นฟูประมาณ 16.5 ไร่ และดูแลรักษาปลูกพืชคลุมดินและไม้ยืนต้นโดยการใส่ปุ๋ยบำรุงดิน หรือปลูกพันธุ์ไม้ซ่อมแซมต้นไม้ตายในช่วงที่ผ่านมา เนื้อที่ประมาณ 44.6 ไร่ คิดเป็นเนื้อที่รวม 61.1 ไร่</p> <p>5) แผนการฟื้นฟูช่วงที่ 5 (ปีที่ 16-18) กำหนดให้ดำเนินการฟื้นฟูบริเวณพื้นที่ขึ้นบันไดผ่านการทำเหมืองที่ระดับ 30 ม.(รทก.) โดยมีพื้นที่ทำการฟื้นฟูประมาณ 16 ไร่ และดูแลรักษาปลูกพืชคลุมดินและไม้ยืนต้น โดยการใส่ปุ๋ยบำรุงดิน หรือปลูกพันธุ์ไม้ซ่อมแซมต้นไม้ตายในช่วงที่ผ่านมา เนื้อที่ประมาณ 61.1 ไร่ คิดเป็นเนื้อที่รวม 77.1 ไร่</p> <p>6) แผนการฟื้นฟูช่วงที่ 6 (ปีที่ 19-21) กำหนดให้ทางโครงการดูแลรักษาปลูกพืชคลุมดินและไม้ยืนต้น โดยการใส่ปุ๋ยบำรุงดิน หรือปลูกพันธุ์ไม้ซ่อมแซมต้นไม้ตายในช่วงที่ผ่านมา เนื้อที่ประมาณ 77.1 ไร่</p>	<p>- จัดส่งรายงานแผนและผลการดำเนินงานด้านการฟื้นฟูพื้นที่ที่ทำเหมือง ได้แก่ กรมอุตสาหกรรมพื้นฐานและการเหมืองแร่ สำนักงานอุตสาหกรรมจังหวัดสุพรรณบุรี</p> <p>- สำนักงานอุตสาหกรรมพื้นฐานและการเหมืองแร่ เขต 7 ราชบุรี เพื่อนำส่งให้กับสำนักงานทรัพยากรธรรมชาติและสิ่งแวดล้อมจังหวัดสุพรรณบุรี และส่งต่อไปยังสำนักงานนโยบายและแผนทรัพยากรธรรมชาติและสิ่งแวดล้อม ทราบทุกปี โดยรายงานแผนและผลการดำเนินงานด้านการฟื้นฟูพื้นที่ที่ทำเหมืองครั้งล่าสุดเมื่อเดือนพฤศจิกายน 2567</p> <p>ดังเอกสารแนบ 4 สำหรับรายงานแผนและผลการดำเนินงานด้านการฟื้นฟูพื้นที่ที่ทำเหมือง</p>		<p>แนวคันสدةที่ปลูกเพิ่มบริเวณแนวเวนการทำเหมืองทางด้านทิศตะวันออก</p>  <p>แนวคันไฟทางด้านทิศตะวันออกเฉียงใต้</p>  <p>แนวเวนไม่ทำเหมืองทางทิศตะวันออก</p> 

ตารางที่ 2.3-1 (ต่อ)

มาตรการป้องกันและแก้ไขผลกระทบสิ่งแวดล้อม และมาตรการติดตามตรวจสอบผลกระทบสิ่งแวดล้อม	ผลการปฏิบัติตามมาตรการ	ปัญหา อุปสรรค ที่ไม่สามารถปฏิบัติ ตามมาตรการ และแนวทางแก้ไข	ภาพประกอบมาตรการ
7) แผนการฟื้นฟูช่วงที่ 7 (ปีที่ 22-25) การฟื้นฟูสภาพพื้นที่ในช่วงนี้จะเป็นการดูแลและบำรุงรักษาดันไม้ที่ปลูกไว้ในช่วงที่ผ่านมา ประมาณ 77.1 ไร่ พร้อมทั้งทำการปรับพื้นที่บริเวณบ่อเหมืองให้มีเสถียรภาพที่ปลอดภัย เนื้อที่ประมาณ 122.4 ไร่	ปี2568 จะนำเสนอในรายงานรอบเดือนกรกฎาคม-ธันวาคม 2568		<div>แนวต้นไม้ทางทิศตะวันออกเฉียงใต้</div> 